


Katalog/Catalog : 1102001.3322080

2021

KECAMATAN JAMBU DALAM ANGKA

*Jambu Subdistrict
In Figures*



**BADAN PUSAT STATISTIK
KABUPATEN SEMARANG**
Statistics of Semarang Regency

2021

KECAMATAN JAMBU DALAM ANGKA

*Jambu Subdistrict
In Figures*



Kecamatan Jambu Dalam Angka

Jambu Subdistrict in Figures

2021

ISBN : 978-623-6800-22-5

No. Publikasi/Publication Number: 33220.2116

Katalog/Catalog: 1102001.3322080

Ukuran Buku/Book Size: 14,8 x 21 cm

Jumlah Halaman/Number of Pages: xviii + 98 halaman/*pages*

Naskah/Manuscript:

BPS Kabupaten Semarang/ *BPS-Statistics of Semarang Regency*

Penyunting/Editor:

BPS Kabupaten Semarang/ *BPS-Statistics of Semarang Regency*

Desain Kover oleh/Cover Designed by:

BPS Kabupaten Semarang/ *BPS-Statistics of Semarang Regency*

Ilustrasi Kover/Cover Illustration:

BPS Kabupaten Semarang/ *BPS-Statistics of Semarang Regency*

Penerbit/Published by:

@BPS Kabupaten Semarang/ *BPS-Statistics Semarang Regency*

Pencetak/Printed by:

X2 Printing

Sumber Ilustrasi/Graphics by:

BPS Kabupaten Semarang/ *BPS-Statistics of Semarang Regency*

Dilarang mengumumkan, mendistribusikan, mengkomunikasikan, dan/atau menggandakan sebagian atau seluruh isi buku ini untuk tujuan komersial tanpa izin tertulis dari BPS Kabupaten Semarang

Prohibited to announce, distribute, communicate, and/or copy part of all this book for commercial purpose without permission from BPS-Statistics Semarang Regency

TIM PENYUSUN/ DRAFTING TEAM

Penanggung Jawab Umum/ *General Responsible*:

Ir. Sri Wiyadi, MM

Koordinator Teknis/ *Technical Coordinator*:

Bambang Trianto, S.ST

Penyusun Naskah/ *Manuscripts*:

Hafidz Ali Raharjo, S.ST

Pengolah Data/ *Data Processing*:

Bambang Trianto, S.ST

Gambar Kulit/ *Cover*:

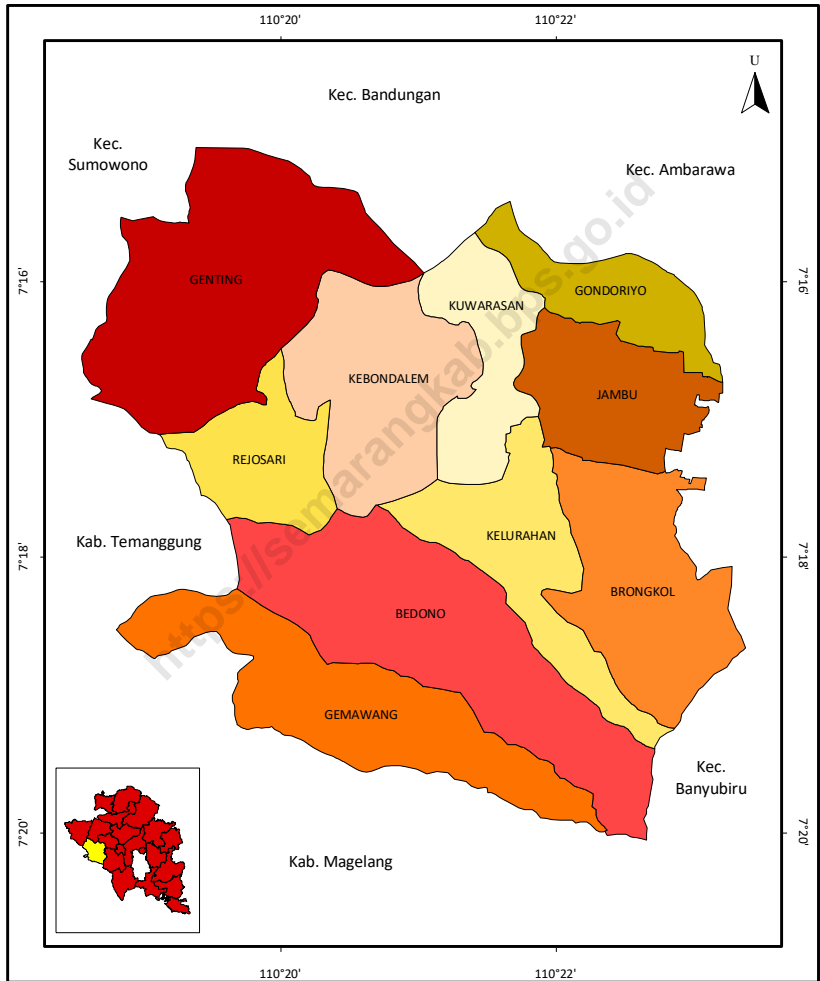
Maria Yoana, S.ST

Penyuting/ *Editor*:

Yeni Rosiyanti, S.ST

Bambang Trianto, S.ST

PETA WILAYAH KECAMATAN JAMBU
MAP OF JAMBU SUBDISTRICT





SAMBUTAN KEPALA BPS

Kami menyambut baik prakarsa Koordinator Statistik Kecamatan (KSK) bekerjasama dengan Dinas dan Instansi terkait di wilayah ini yang telah mewujudkan buku Publikasi Kecamatan Jambu Dalam Angka 2021

Adapun maksud dan tujuan penyusunan buku ini adalah :

1. Memberikan informasi kepada semua pihak mengenai situasi dan kondisi wilayah Kecamatan Jambu pada Tahun 2020 dalam bentuk angka.
2. Menyediakan data yang akurat sebagai bahan perencanaan, pengawasan dan evaluasi pembangunan yang diperlukan di tingkat kecamatan.

Oleh karena itu kami berharap agar penerbitan publikasi ini dapat dimanfaatkan oleh berbagai pihak secara optimal, khususnya para peneliti, perencana dan pengambil keputusan serta konsumen data lainnya.

Akhirnya kami sampaikan terima kasih kepada semua pihak yang telah ikut membantu, sehingga buku publikasi ini dapat terwujud.

Ungaran, September 2021
BPS Kabupaten Semarang
Kepala,

Ir. Sri Wiyadi, MM



WELCOME HEAD OF BPS

We welcome the initiative of the Subdistrict Statistics Coordinator (KSK) in collaboration with relevant departments and agencies in this region who have created Publication Book Jambu Subdistrict in Figures 2021.

The aims and objectives of the preparation of this book are:

- 1. Provide information to all parties regarding the situation and condition of the Jambu Subdistrict area in 2020 in the form of numbers.*
- 2. Provide accurate data as material for planning, monitoring and evaluating development needed at the subdistrict level.*

Therefore, we hope that the publication of this publication can be used optimally by various parties, especially researchers, planners and decision makers as well as other data consumers.

Finally, we would like to thank all those who have helped to make this publication book possible.

*Ungaran, September 2021
BPS Semarang Regency
Head,*

Ir. Sri Wiyadi, MM

KATA PENGANTAR

Puji syukur kepada Tuhan Yang Maha Esa dengan telah diterbitkannya buku Publikasi Kecamatan Jambu Dalam Angka 2021. Data-data yang dimuat dalam publikasi merupakan himpunan dari laporan monografi desa, data BPS Kabupaten Semarang serta data dari dinas/instansi di Kecamatan Jambu. Kami ucapkan terima kasih yang sebesar-besarnya kepada yang terhormat :

1. Bapak Kepala BPS Kabupaten Semarang yang telah memberikan petunjuk teknis dalam penerbitan buku ini.
2. Bapak Camat Jambu yang telah memberikan fasilitas kemudahan dalam pencarian data.
3. Kepala Dinas/Instansi dan Perangkat Desa yang sudah membantu menyumbangkan data-data yang diperlukan.

Kami menyadari bahwa penerbitan buku ini masih jauh dari sempurna, maka segala masukan, kritik, dan saran dari semua pihak kami harapkan untuk perbaikan penerbitan buku yang akan datang. Semoga "Buku Kecamatan Jambu Dalam Angka 2021" ini dapat berguna bagi semua pihak dan sekaligus sebagai evaluasi keberhasilan pembangunan maupun sebagai bahan pertimbangan kebijaksanaan pembangunan di masa mendatang.

Terima Kasih.

Jambu, September 2021
Koordinator Statistik Kecamatan Jambu



Hafidz Ali Raharjo, S.ST

PREFACE

Praise be to God Almighty for the publication of the book Publication of Jambu Subdistrict in Figures 2021. The data contained in the publication is a collection of village monograph reports, BPS-Statistics Semarang Regency data and data from offices/agencies in Jambu Subdistrict. We express our deepest gratitude to the honorable:

1. *Head of BPS-Statistics Semarang Regency who has provided technical guidance in the publication of this book.*
2. *Camat Jambu who has provided facilities for easy data retrieval.*
3. *Head of Office/Agency and Village Apparatus who has helped donate the necessary data.*

We realize that the publication of this book is still far from perfect, so all input, criticism, and suggestions from all parties are expected for the improvement of future book publications. Hopefully the book "Jambu Subdistrict in Figures 2021" books can be useful for all parties and at the same time as an evaluation of the success of development as well as a material consideration for future development policies.

Thank you.

Jambu, September 2021
Jambu Subdistrict Statistics Coordinator



Hafidz Ali Raharjo, S.ST

DAFTAR ISI / CONTENTS

	Halaman <i>Page</i>
Peta Wilayah Kecamatan Jambu/ <i>Map of Jambu Subdistrict</i>	v
Sambutan/ <i>Welcome Head of BPS</i>	v
Kata Pengantar/ <i>Preface</i>	vii
Daftar Isi/ <i>Content</i>	ix
Daftar Tabel/ <i>List of Table</i>	x
Penjelasan Umum/ <i>Explanatory Notes</i>	xvii
Daftar Singkatan/ <i>List of Abbreviations</i>	xviii
1. Geografi/ <i>Geography</i>	1
2. Pemerintahan/ <i>Government</i>	9
3. Kependudukan/ <i>Population</i>	13
4. Sosial/ <i>Social</i>	27
5. Pertanian/ <i>Agriculture</i>	61
6. Industri dan Energi/ <i>Industry and Energy</i>	73
7. Pariwisata/ <i>Tourism</i>	81
8. Transportasi dan Komunikasi/ <i>Transportation and Communication</i> ..	85
9. Keuangan/ <i>Finance</i>	91
10. Perdagangan/ <i>Trade</i>	95

DAFTAR TABEL/LIST OF TABLES

		Halaman <i>Page</i>
1.1	Jarak Antar Kantor Desa/Kelurahan Dalam Kecamatan (Km)..... <i>Distance Between Village Offices Within the Subdistrict (Km)</i>	4 4
1.2	Batas-batas Wilayah Kecamatan Jambu..... <i>Jambu Subdistrict Area Boundaries.....</i>	5 5
1.3	Topografi Desa, Koordinat dan Ketinggian Letak Kantor Desa/ Kelurahan..... <i>Village Topography, Coordinates and Altitude of Village Offices.....</i>	6 6
1.4	Jarak Tempuh ke Kantor Camat, Kantor Bupati dan Kantor Bupati/ Walikota Lain Terdekat Menurut Desa/ Kelurahan (Km), 2020..... <i>Distance to the Head Office, Regent's Office and Other Nearest Regent/Mayor Offices by Village (Km), 2020.....</i>	7 7
1.5	Curah Hujan dan Hari Hujan di Kecamatan Jambu, 2014-2020... <i>Rainfall and Rainy Days in Jambu Subdistrict, 2014-2020.....</i>	8 8
2.1	Jumlah Satuan Lingkungan Setempat (SLS) Dusun, RW dan RT Menurut Desa/Kelurahan, 2020..... <i>Number of Dusun, RW and RT Local Environmental Units by Village, 2020.....</i>	11 11
3.1	Distribusi Persentase Penduduk Menurut Desa/ Kelurahan, 2020..... <i>Percentage Distribution of Population by Village, 2020</i>	15 15
3.2	Penduduk dan Laju Pertumbuhan Penduduk Menurut Desa/Kelurahan, 2020..... <i>Population and Population Growth Rate by Village, 2020.....</i>	16 16
3.3	Penduduk, Luas Wilayah dan Kepadatan Penduduk Menurut Desa/Kelurahan, 2020..... <i>Population, Area and Population Density by Village, 2020.....</i>	17 17
3.4	Jumlah Penduduk dan Rasio Jenis Kelamin Menurut Jenis Kelamin dan Desa/Kelurahan, 2020..... <i>Populaiton and Sex Ratio by Sex and Village, 2020</i>	18 18

3.5	Jumlah Penduduk Menurut Kelompok Umur dan Jenis Kelamin, 2020	19
	<i>Populaition by Age Group and Sex, 2020.....</i>	19
3.6	Jumlah Penduduk Menurut Desa/Kelurahan dan Kelompok Umur, 2020	20
	<i>Populaition by Village and Age Group, 2020.....</i>	20
3.7	Penduduk Berdasarkan Kepemilikan Kartu Tanda Penduduk (KTP) Menurut Desa/Kelurahan, 2020.....	21
	<i>Population Based on Ownership of Identity Card by Village, 2020..</i>	21
3.8	Penduduk Berdasarkan Kepemilikan Akta Pencatatan Sipil Menurut Desa/Kelurahan, 2020.....	22
	<i>Population Based on Ownership of Civil Registration Deed by Village, 2020.....</i>	22
3.9	Jumlah Kepala Keluarga Riil dan Kepemilikan Kartu Keluarga Menurut Desa/Kelurahan, 2020.....	25
	<i>Number of Real Family Heads and Ownership of Family Cards by Village, 2020.....</i>	25
4.1.1	Jumlah PAUD/TK/RA/BA Menurut Desa/Kelurahan, 2020	29
	<i>Number Kindergartens Schools by Village, 2020.....</i>	29
4.1.2	Jumlah Sekolah Dasar (SD) Menurut Desa/Kelurahan, 2020	30
	<i>Number Primary Schools by Village, 2020.....</i>	30
4.1.3	Jumlah Madrasah Ibtidaiyah (MI) Menurut Desa/Kelurahan, 2020.....	31
	<i>Number Madrasah Ibtidaiyah by Village, 2020.....</i>	31
4.1.4	Jumlah Sekolah Menengah Pertama (SMP) Menurut Desa/Kelurahan, 2020.....	32
	<i>Number Junior High Schools by Village, 2020.....</i>	32
4.1.5	Jumlah Madrasah Tsanawiyah (MTs) Menurut Desa/Kelurahan, 2020.....	33
	<i>Number Madrasah Tsanawiyah (MTs) by Village, 2020.....</i>	33
4.1.6	Jumlah Sekolah Menengah Atas (SMA) Menurut Desa/Kelurahan, 2020.....	34
	<i>Number Senior High Schools by Village, 2020.....</i>	34

4.1.7	Jumlah Madrasah Aliyah (MA) Menurut Desa/Kelurahan, 2020..	35
	<i>Number Madrasah Aliyah by Village, 2020</i>	35
4.1.8	Jumlah Sekolah Menengah Kejuruan (SMK) Menurut Desa/Kelurahan, 2020.....	36
	<i>Number Vocational Scholls by Village, 2020</i>	36
4.1.9	Banyaknya Akademi/Perguruan Tinggi Menurut Desa/Kelurahan, 2020.....	37
	<i>Number of Academies / Universities by Village, 2020</i>	37
4.1.10	Kemudahan Untuk Mencapai Sarana Pendidikan Terdekat Bagi Desa/Kelurahan yang Tidak ada Sarana Pendidikan Menurut Desa/Kelurahan dan Jenjang Pendidikan, 2020.....	38
	<i>Ease to Achieve Closest Educational Facilities for Villages for which there are no Educational Facilities According to Villages and Levels of Education, 2020</i>	38
4.2.1	Banyaknya Sarana Kesehatan Menurut Desa/Kelurahan dan Jenis Sarana Kesehatan, 2020.....	40
	<i>Number of Health Facilities by Village and Types of Health Facilities, 2020</i>	40
4.2.2	Kemudahan Mencapai Sarana Kesehatan Terdekat Bagi Desa/Kelurahan yang Tidak ada Sarana Kesehatan Menurut Desa/Kelurahan dan Jenis Sarana Kesehatan, 2020.....	42
	<i>Ease of Reaching Nearest Health Facilities for Villages with No Health Facilities According to Villages and Types of Health Facilities, 2020</i>	42
4.2.3	Jumlah Tenaga Kesehatan Menurut Desa/Kelurahan, 2020.....	44
	<i>Number of Medical Personnel by Village, 2020</i>	44
4.2.4	Banyaknya Warga Penderita Gizi Buruk Menurut Desa/Kelurahan, 2017, 2018 dan 2020.....	45
	<i>Number of People with Malnutrition According to the Village, 2017, 2018 and 2020</i>	45
4.2.5	Jumlah Penyandang Cacat Menurut Desa/Kelurahan, 2020	46
	<i>Number of People with Disabilities by Village, 2020</i>	46
4.3.1	Jumlah Penduduk Menurut Desa/Kelurahan dan Agama yang Dianut, 2020	48
	<i>Population by Village and Religion, 2020</i>	48

	Halaman
	<i>Page</i>
4.3.2	Jumlah Tempat Peribadatan Menurut Kelurahan/Desa, 2020..... 49
	<i>Number of Places of Worship by Village and Religion, 2020..... 49</i>
4.4.1	Banyaknya Desa/Kelurahan Menurut Penggunaan Fasilitas Tempat Buang Air Besar Sebagian Besar Keluarga, 2014, 2018, 2019 dan 2020 51
	<i>Number of Villages According to the Use of Facilities for Defecation Most Families, 2014, 2018, 2019 and 2020 51</i>
4.4.2	Banyaknya Kejadian Bencana Alam Menurut Desa/Kelurahan dan Jenis Bencana Alam, 201 52
	<i>Number of Natural Disasters by Village and Types of Natural Disasters, 2019..... 52</i>
4.4.3	Banyaknya Korban Jiwa Akibat Bencana Alam Menurut Desa/Kelurahan dan Jenis Bencana Alam, 2019 55
	<i>Number of Soul Victims Due to Natural Disasters by Village and Types of Natural Disasters, 2019..... 55</i>
4.4.4	Keberadaan Fasilitas/Upaya Antisipasi/Mitigasi Bencana Alam Menurut Desa/Kelurahan, 2020..... 58
	<i>Existence of Facilities / Anticipation / Mitigation Measures of Natural Disasters by Village, 2020..... 58</i>
4.4.5	Banyaknya Desa/Kelurahan yang Memiliki Kelompok Kegiatan Olahraga Menurut Jenis Olahraga dan Ketersediaan Fasilitas/Lapangan Olahraga, 2020 60
	<i>Number of Villages having Sports Activity Groups by Type of Sport and Availability of Sports Facilities/ Fields, 2020..... 60</i>
5.1.1	Luas Panen Tanaman Pangan Menurut Jenis Tanaman, 2016-2020..... 63
	<i>Harvested Area of Food Crops by Types of Food Crops, 2016-2020. 63</i>
5.1.2	Produksi Tanaman Pangan Menurut Jenis Tanaman, 2016-2020 64
	<i>Production of Food Crops by Types of Food Crops, 2016-2020..... 64</i>
5.1.3	Rata-rata Produksi Tanaman Pangan Menurut Jenis Tanaman, 2016-2020 65
	<i>Average Production of Food Crops by Types of Food Crops, 2016-2020..... 65</i>

	Halaman
	<i>Page</i>
5.2.1	Produksi Tanaman Sayuran Menurut Jenis Tanaman, 2016-2020..... 66
	<i>Production of Vegetables by Kind of Plants, 2016-2020..... 66</i>
5.2.2	Produksi Tanaman Buah-buahan Menurut Jenis Tanaman, 2016-2020 67
	<i>Production of Fruits by Kind of Plants, 2016-2020..... 67</i>
5.2.3	Luas Panen Tanaman Hias Menurut Jenis Tanaman, 2016-2020 68
	<i>Harvested Area of Ornamental Plants by Kind of Plants, 2016-2020 68</i>
5.2.4	Produksi Tanaman Hias Menurut Jenis Tanaman, 2016-2020..... 69
	<i>Production of Ornamental Plants by Kind of Plants, 2016-2020 69</i>
5.3.1	Jumlah Ternak Menurut Jenis Ternak, 2016-2020..... 70
	<i>Number of Livestock by Type of Livestock, 2016-2020 70</i>
5.3.2	Jumlah Unggas Menurut Jenis Unggas, 2016-2020 71
	<i>Number of Poultry by Poultry Type, 2016-2020..... 71</i>
6.1	Banyaknya Keluarga Menurut Desa/Kelurahan dan Jenis Pengguna Listrik, 2020 75
	<i>Number of Families by Village / Village and Type Electricity Users, 2020..... 75</i>
6.2	Banyaknya Desa/Kelurahan Menurut Keberadaan Penerangan Jalan Utama Desa/Kelurahan, 2014, 2018, 2019 dan 2020..... 76
	<i>Number of Villages / Village According to the Existence of Village / Kelurahan Main Street Lighting, 2014, 2018, 2019 and 2020..... 76</i>
6.3	Banyaknya Desa/Kelurahan Menurut Jenis Bahan Bakar untuk Memasak yang Digunakan Oleh Sebagian Besar Keluarga, 2014, 2018, 2019 dan 2020..... 77
	<i>Number of Villages by Type of Fuel for Cooking Used by Most Families, 2014, 2018, 2019 and 2020 77</i>
6.4	Banyaknya Embung Desa Menurut Desa/Kelurahan, 2018-2020 78
	<i>Number of Village Embungs by Village, 2018-2020..... 78</i>
6.5	Banyaknya Desa/Kelurahan Menurut Sumber Air Minum Sebagian Besar Keluarga, 2014, 2018, 2019 dan 2020..... 79
	<i>Number of Villages / Villages According to Drinking Water Source Most Families, 2014, 2018, 2019 and 2020..... 79</i>

	Halaman
	<i>Page</i>
7.1	Banyaknya Hotel dan Penginapan Menurut Desa/Kelurahan, 2020..... 83
	<i>Number of Hotels and Lodging by Village and its Types, 2020</i> 83
7.2	Banyaknya Restoran/ Rumah makan dan Warung Makan Menurut Desa/Kelurahan, 2020..... 84
	<i>Number of Restaurants and Food Stallsby Village and its Types, 2020</i> 84
8.1	Sarana Transportasi Antar Desa/Kelurahan Menurut Desa/Kelurahan, 2020..... 87
	<i>Inter-Village Transportation Facilities by Village, 2020</i> 87
8.2	Kondisi Jalan Darat Antar Desa/Kelurahan Menurut Desa/Kelurahan, 2020..... 88
	<i>Condition of Inter-Village Land Roads by Village, 2020</i> 88
8.3	Jumlah Menara dan Operator Layanan Komunikasi Telepon Seluler Serta Kondisi Sinyal Telepon Seluler Menurut Desa/Kelurahan, 2020..... 89
	<i>Number of Towers and Cellular Telephone Communication Service Operators and Cellular Signal Signal Conditions by Village, 2020</i> 89
8.4	Keberadaan Kantor Pos/Pos Pembantu/Rumah Pos dan Perusahaan/ Agen Jasa Ekspedisi Swasta Menurut Desa/Kelurahan, 2020..... 90
	<i>Existence of Post Offices/ Supporting Post Offices/ Post Houses and Companies/ Private Expedition Service Agents by Village, 2020</i> 90
9.1	Banyaknya Sarana Lembaga Keuangan Yang Beroperasi Menurut Desa/Kelurahan dan Jenisnya, 2020 93
	<i>Number of Financial Institution Facilities Operating by Village and Types, 2020</i> 93
9.2	Banyaknya Koperasi yang Masih Aktif Menurut Desa/Kelurahan dan Jenis Koperasi, 2020..... 94
	<i>Number of Cooperatives Still Active by Village and Types of Cooperatives, 2020</i> 94

	Halaman <i>Page</i>
10.1 Banyaknya Sarana dan Prasarana Ekonomi Menurut Desa/Kelurahan dan Jenisnya, 2020	97
<i>Number of Economic Facilities and Infrastructure by Village and its Types, 2020</i>	<i>97</i>

<https://semarangkab.bps.go.id>

PENJELASAN UMUM/EXPLANATORY NOTES

Tanda-tanda, satuan-satuan, dan lain-lainnya yang digunakan dalam publikasi ini adalah sebagai berikut:

Symbols, measurement units, and acronyms which are used in this publication, are as follows:

1. TANDA-TANDA/SYMBOLS

Data tidak tersedia/Data not available	: ...
Tidak ada atau nol /Null or zero	: -
Data dapat diabaikan/Data negligible	: 0
Tanda decimal/Decimal point	: ,
Data tidak dapat ditampilkan/Not applicable	: NA
Angka estimasi/Estimated figures	: e
Angka diperbaiki/Revised figures	: r
Angka sementara/Preliminary figures	: x
Angka sangat sementara/Very preliminary figures	: xx
Angka sangat sangat sementara/Very very preliminary figures	: xxx

2. SATUAN/UNITS

barel/barrel	: 158,99 liter/litres = 1/6,2898 m ³
hektar (ha)/hectare (ha)	: 10 000 m ²
kilometer (km)/kilometres (km)	: 1 000 meter/meters (m)
knot/knot	: 1,8523 km/jam (km/hour)
kuintal/quintal	: 100 kg
KWh	: 1 000 Watt hour
MWh	: 1 000 KWh
liter (untuk beras)/litre (for rice)	: 0,80 kg
MMSCF	: 1/35,3 m ³
metrik ton (m.ton)/metric ton (m. ton)	: 0,98421 long ton = 1 000 kg
ons/ounce	: 28,31 gram/grams
ton	: 1 000 kg

Satuan lain: buah, dus, butir, helai/lembar, kaleng, batang, pulsa, ton kilometer (ton-km), jam, menit, persen (%).

Other units: unit, pack, pieces, sheet, tin, pulse, ton-kilometres(ton-km), hour, minute, percent (%).

Perbedaan angka di belakang koma disebabkan oleh pembulatan angka.

The difference in decimal numbers is caused by rounding.

DAFTAR SINGKATAN/ LIST OF ABBREVIATIONS

SI	:	Stasiun Iklim
SIMPK	:	Stasiun Meteorologi Pertanian Khusus
t.t	:	Tempat tidur
BCG	:	Bacillus Calmette Guerin
DPT	:	Difteri, Pertusis, Tetanus
TT	:	Tetanus Toxoid
IOT	:	Industri Obat Tradisional/ <i>Traditional Medicine Industry</i>
IKOT	:	Industri Kecil Obat Tradisional/ <i>Traditional Medicine Small</i>
Alkes	:	Alat kesehatan/ <i>Health Kits</i>
PKRT	:	Perbekalan Kesehatan Rumah tangga/ <i>Household Health Logistics</i>
Kompl	:	Komplemen/ <i>Complement</i>
IRTP	:	Industri Pangan Produksi Rumah Tangga/ <i>Foods Home Industry</i>
PBF	:	Pedagang Besar Farmasi/ <i>Pharmacy Whole-seller</i>
GFK	:	Gudang Farmasi Kab/Kota/Regency/ <i>Municipality Pharmacy Warehouse</i>
RB	:	Rumah Bersalin/ <i>Delivery House</i>
Pustu	:	Puskesmas pembantu/ <i>Auxiliary Public Health Center</i>
BP	:	Balai Pengobatan/ <i>Polyclinic</i>
TPS	:	Tempat Pembuangan Sementara / <i>landfill</i>
Jamkesmas	:	Jaminan kesehatan masyarakat miskin/ <i>Poor public health insurance</i>
PJKMU	:	Program Jaminan Kesehatan Masyarakat Umum
SIUP	:	Surat Ijin Usaha Perdagangan/ <i>Trading Permission Letter</i>
TDP	:	Tanda Daftar Perusahaan/ <i>Company Registration Identity</i>
API	:	Angka Pengenal Importir/ <i>Importer's Identity Number</i>

GEOGRAFI

GEOGRAPHY

BAB
Chapter

01

2014  2172 Mm
129 Hari
Days

2015  1771 Mm
96 Hari
Days

2016  2801 Mm
127 Hari
Days

2017  2489 Mm
105 Hari
Days

2018  1476 Mm
66 Hari
Days

2019  2036 Mm
66 Hari
Days

2020

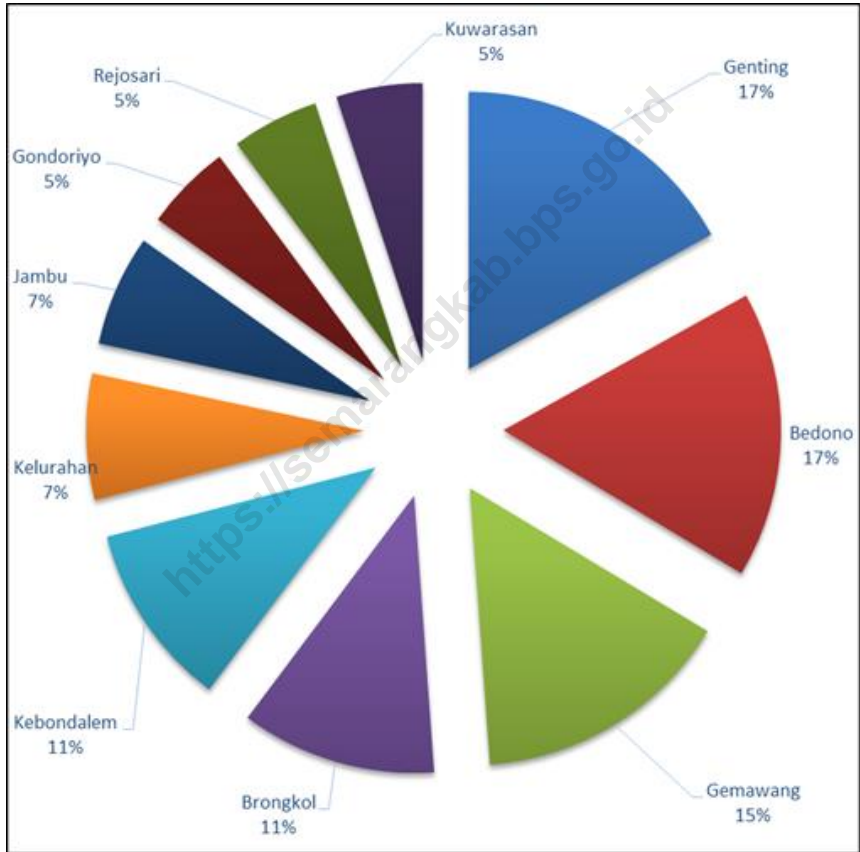
 104 Hari
Days

 Kecamatan
Jambu
Jambu Subdistrict



2410 Mm

Gambar 1.1 **Luas Kecamatan Jambu menurut Desa/Kelurahan (%)**
Figures **Area of Jambu District by Village (%)**



Sumber/Source : BPS Kabupaten Semarang/BPS-Statistics Semarang Regency

1.1 KEADAAN GEOGRAFI GEOGRAPHY CONDITION

Tabel 1.1 Jarak Antar Kantor Desa/Kelurahan Dalam Kecamatan
Table (Km)
Distance Between Village Offices Within the Subdistrict
(Km)

Desa/ Kelurahan		001	002	003	004	005	006	007	008	009	010
		Gemawang	Bedono	Kelurahan	Brongkol	Jambu	Gondoriyo	Kuwarasan	Kebondalem	Rejosari	Genting
001	Gemawang		2,30	6,30	7,40	8,20	8,40	9,60	5,10	4,10	6,60
002	Bedono	2,30		4,40	5,60	6,30	6,90	7,40	3,50	2,60	4,80
003	Kelurahan	6,30	4,40		1,10	1,80	2,20	2,70	3,20	6,40	7,20
004	Brongkol	7,40	5,60	1,10		2,10	2,60	3,80	4,10	7,80	8,40
005	Jambu	8,20	6,30	1,80	2,10		0,30	1,60	2,80	5,10	6,90
006	Gondoriyo	8,40	6,90	2,20	2,60	0,30		2,30	3,60	6,20	7,80
007	Kuwarasan	9,60	7,40	2,70	3,80	1,60	2,30		1,70	3,30	6,30
008	Kebondalem	5,10	3,50	3,20	4,10	2,80	3,60	1,70		2,00	2,10
009	Rejosari	4,10	2,60	6,40	7,80	5,10	6,20	3,30	2,00		2,00
010	Genting	6,60	4,80	7,20	8,40	6,90	7,80	6,30	2,10	2,00	

Sumber/Source: BPS Kabupaten Semarang/BPS-Statistics Semarang Regency

Tabel 1.2 **Batas-batas Wilayah Kecamatan Jambu**
Table **Jambu Subdistrict Area Boundaries**

Posisi Wilayah Region Position	Berbatasan Dengan Wilayah Kabupaten / Kecamatan Bordering Regency / Subdistrict Area
(1)	(2)
Batas Sebelah Barat	: Kabupaten Temanggung Kecamatan Sumowono
Batas Sebelah Timur	: Kecamatan Ambarawa
Batas Sebelah Utara	: Kecamatan Bandungan Kecamatan Sumowono
Batas Sebelah Selatan	: Kecamatan Banyubiru

Sumber/Source : BPS Kabupaten Semarang/ BPS-Statistics Semarang Regency

Tabel 1.3
Table**Topografi Desa, Koordinat dan Ketinggian Letak Kantor Desa/ Kelurahan**
Village Topography, Coordinates and Altitude of Village Offices

Desa/Kelurahan <i>Village</i>	Topografi Desa	Koordinat/ <i>Coordinat</i>		Ketinggian <i>(Altitude)</i> Letak Kantor Desa/Kel <i>(meter)</i>
		Garis Lintang <i>(Latitude)</i>	Garis Bujur <i>(Longitude)</i>	
(1)	(2)	(3)	(4)	(5)
001. Gemawang	Lereng/Puncak	7,3159	110,3293	680
002. Bedono	Lereng/Puncak	7,3078	110,3492	715
003. Kelurahan	Lereng/Puncak	7,2884	110,3641	545
004. Brongkol	Lereng/Puncak	7,2928	110,3717	494
005. Jambu	Lereng/Puncak	7,2755	110,3713	489
006. Gondoriyo	Lereng/Puncak	7,2715	110,3769	492
007. Kuwarasan	Lereng/Puncak	7,2732	110,3612	562
008. Kebondalem	Lereng/Puncak	7,2789	110,3463	719
009. Rejosari	Lereng/Puncak	7,3159	110,3293	714
010. Genting	Lereng/Puncak	7,2929	110,3372	896
Rata rata ketinggian (meter)				631

Sumber/Source :

BPS Kabupaten Semarang/BPS-Statistics Semarang Regency

Tabel 1.4 Jarak Tempuh ke Kantor Camat, Kantor Bupati dan Kantor Bupati/ Walikota Lain Terdekat Menurut Desa/ Kelurahan (Km), 2020
Distance to the Head Office, Regent's Office and Other Nearest Regent/Mayor Offices by Village (Km), 2020

Desa/Kelurahan Village	Jarak Tempuh (Km)		
	Kantor Camat	Kantor Bupati	Kantor Bupati/ Walikota Lain terdekat
(1)	(2)	(3)	(4)
001. Gemawang	8,20	30,60	38,30
002. Bedono	7,00	36,00	42,80
003. Kelurahan	1,00	24,30	26,60
004. Brongkol	3,30	29,60	34,00
005. Jambu	0,50	22,60	28,20
006. Gondoriyo	1,50	21,70	26,30
007. Kuwarasan	1,50	22,30	26,00
008. Kebondalem	3,50	25,30	28,00
009. Rejosari	8,00	25,00	34,00
010. Genting	13,40	34,00	40,00
Rata-rata	4,79	27,14	32,42

Sumber/Source : BPS Kabupaten Semarang/ BPS-Statistics Semarang Regency

Tabel 1.5
Table

Curah Hujan dan Hari Hujan di Kecamatan Jambu, 2014-2020
Rainfall and Rainy Days in Jambu Subdistrict, 2014-2020

Tahun Year	Curah Hujan (Mm) Rainfall (Mm)	Hari Hujan (Hari) Rain Day (Days)
(1)	(2)	(3)
2014	2 172	129
2015	1 771	96
2016	2 801	127
2017	2 489	105
2018	1 476	66
2019	2 036	66
2020	2 410	104

Sumber/Source: Dinas Pertanian dan Pangan Kabupaten Semarang/ Department of Agriculture and Food of Semarang Regency

PEMERINTAHAN

GOVERNMENT

BAB
Chapter

02

Kecamatan Jambu

Jambu Subdistrict

264 RT/ Neighbourhood
60 RW/ Hamlet

1 Kelurahan/ Villages
9 Desa/ Villages
80 Dusun/ Backwoods



Tabel 2.1 Jumlah Satuan Lingkungan Setempat (SLS) Dusun, RW dan RT Menurut Desa/Kelurahan, 2020
Table Number of Dusun, RW and RT Local Environmental Units by Village, 2020

Desa/Kelurahan Village	Status:	Satuan Lingkungan Setempat (SLS)		
	1=Desa 2=Kelurahan	Dusun/ Lingkungan	RW	RT
(1)	(2)	(3)	(4)	(5)
001. Gemawang	1	8	8	29
002. Bedono	1	8	8	57
003. Kelurahan	1	8	6	26
004. Brongkol	1	6	6	28
005. Jambu	1	7	6	27
006. Gondoriyo	2	6	6	19
007. Kuwarasan	1	7	2	12
008. Kebondalem	1	12	5	22
009. Rejosari	1	5	2	8
010. Genting	1	13	11	36
Jumlah/Total 2020		80	60	264
2019		80	59	263
2018		80	59	263
2017		80	59	261
2016		80	59	261

Sumber/Source : Tahun 2020 : Dispermasdes Kabupaten Semarang
 Tahun 2019-2016 : BPS Kabupaten Semarang/ BPS-Statistics Semarang Regency

KEPENDUDUKAN

POPULATION



PADA TAHUN 2020
In 2020

TOTAL PENDUDUK
KECAMATAN
JAMBU
*Population of
Jambu Subdistrict*

40.642 ORANG
Person



LAKI-LAKI
Male

20.402

ORANG
Person



PEREMPUAN
Female

20.240

ORANG
Person

Tabel 3.1 **Distribusi Persentase Penduduk Menurut Desa/
Kelurahan, 2020**
Percentage Distribution of Population by Village, 2020

Desa/Kelurahan Village	Penduduk Population	Persentase Penduduk Percentage of Total Population
(1)	(2)	(3)
001. Gemawang	3 667	9,02
002. Bedono	9 309	22,90
003. Kelurahan	3 221	7,93
004. Brongkol	4 112	10,12
005. Jambu	4 546	11,19
006. Gondoriyo	3 582	8,81
007. Kuwarasan	2 214	5,45
008. Kebondalem	3 606	8,87
009. Rejosari	1 216	2,99
010. Genting	5 169	12,72
Jumlah/ Total	40 642	100,00

Sumber/Source : BPS, Sensus Penduduk (SP) 2020/ BPS-Statistics Indonesia, 2020 Population Census

POPULATION

Tabel 3.2 Penduduk dan Laju Pertumbuhan Penduduk Menurut Desa/Kelurahan, 2020
Population and Population Growth Rate by Village, 2020

Desa/Kelurahan <i>Village</i>	2010	2020	Laju Pertumbuhan Penduduk per Tahun <i>Annual Growth Rate of Population</i>
(1)	(2)	(3)	(4)
001. Gemawang	3 409	3 667	0,71
002. Bedono	8 718	9 309	0,64
003. Kelurahan	2 702	3 221	1,71
004. Brongkol	3 731	4 112	0,95
005. Jambu	4 057	4 546	1,11
006. Gondoriyo	3 254	3 582	0,93
007. Kuwarasan	1 844	2 214	1,79
008. Kebondalem	3 171	3 606	1,25
009. Rejosari	1 069	1 216	1,25
010. Genting	4 596	5 169	1,14
Jumlah/ Total	36 551	40 642	1,03

Sumber/Source: BPS, Sensus Penduduk (SP) 2020/BPS-Statistics Indonesia, 2020 Population Census

Tabel 3.3 Penduduk, Luas Wilayah dan Kepadatan Penduduk Menurut Desa/Kelurahan, 2020
Population, Area and Population Density by Village, 2020

Desa/Kelurahan Village	Penduduk	Luas Wilayah	Kepadatan Penduduk (per km ²) Population Density per sq.km
(1)	(2)	(3)	(4)
001. Gemawang	3 667	7,86	467
002. Bedono	9 309	8,62	1 080
003. Kelurahan	3 221	3,79	850
004. Brongkol	4 112	5,88	699
005. Jambu	4 546	3,35	1 357
006. Gondoriyo	3 582	2,62	1 367
007. Kuwarasan	2 214	2,60	852
008. Kebondalem	3 606	5,55	650
009. Rejosari	1 216	2,62	464
010. Genting	5 169	8,74	591
Jumlah/ Total	40 642	51,63	787

Sumber/Source: BPS, Sensus Penduduk (SP) 2020/BPS-Statistics Indonesia, 2020 Population Census

POPULATION

Tabel 3.4 Jumlah Penduduk dan Rasio Jenis Kelamin Menurut Jenis Kelamin dan Desa/Kelurahan, 2020
Population and Sex Ratio by Sex and Village, 2020

Desa/Kelurahan <i>Village</i>	Laki-laki <i>Male</i>	Perempuan <i>Female</i>	Jumlah <i>Total</i>	Rasio Jenis Kelamin <i>Sex Ratio</i>
(1)	(2)	(3)	(4)	(5)
001. Gemawang	1 867	1 800	3 667	104
002. Bedono	4 649	4 660	9 309	100
003. Kelurahan	1 611	1 610	3 221	100
004. Brongkol	2 048	2 064	4 112	99
005. Jambu	2 300	2 246	4 546	102
006. Gondoriyo	1 794	1 788	3 582	100
007. Kuwarasan	1 109	1 105	2 214	100
008. Kebondalem	1 815	1 791	3 606	101
009. Rejosari	613	603	1 216	102
010. Genting	2 596	2 573	5 169	101
Jumlah/ Total	20 402	20 240	40 642	101

Sumber/Source: BPS, Sensus Penduduk (SP) 2020/BPS-Statistics Indonesia, 2020 Population Census

Tabel 3.5 Jumlah Penduduk Menurut Kelompok Umur dan Jenis Kelamin, 2020
Population by Age Group and Sex, 2020

Kelompok Umur <i>Age Group</i>	Laki-laki/ <i>Male</i>	Perempuan/ <i>Female</i>	Jumlah/ <i>Total</i>
(1)	(2)	(3)	(4)
0-4	1 400	1 347	2 747
5-9	1 446	1 452	2 898
10-14	1 602	1 513	3 115
15-19	1 586	1 425	3 011
20-24	1 541	1 427	2 968
25-29	1 526	1 503	3 029
30-34	1 468	1 522	2 990
35-39	1 570	1 601	3 171
40-44	1 511	1 506	3 017
45-49	1 422	1 502	2 924
50-54	1 395	1 483	2 878
55-59	1 300	1 200	2 500
60-64	986	1 009	1 995
65-69	783	759	1 542
70-74	425	462	887
75+	441	529	970
Jumlah/ Total	20 402	20 240	40 642

Sumber/Source: BPS, Sensus Penduduk (SP) 2020/BPS-Statistics Indonesia, 2020 Population Census

POPULATION

Tabel 3.6 Jumlah Penduduk Menurut Desa/Kelurahan dan Kelompok Umur, 2020
Table *Population by Village and Age Group, 2020*

Desa/Kelurahan <i>Village</i>	0-14	15-64	65+	Jumlah
(1)	(2)	(3)	(4)	(5)
001. Gemawang	782	2 609	276	3 667
002. Bedono	2 005	6 529	775	9 309
003. Kelurahan	763	2 184	274	3 221
004. Brongkol	844	2 900	368	4 112
005. Jambu	989	3 195	362	4 546
006. Gondoriyo	813	2 532	237	3 582
007. Kuwarasan	515	1 527	172	2 214
008. Kebondalem	786	2 485	335	3 606
009. Rejosari	236	857	123	1 216
010. Genting	1 027	3 665	477	5 169
Jumlah/ Total	8 760	28 483	3 399	40 642

Sumber/Source : BPS, Sensus Penduduk (SP) 2020/BPS-Statistics Indonesia, 2020 Population Census

Tabel 3.7 Penduduk Berdasarkan Kepemilikan Kartu Tanda Penduduk (KTP) Menurut Desa/Kelurahan, 2020
Population Based on Ownership of Identity Card by Village, 2020

Desa/Kelurahan <i>Village</i>	Penduduk Wajib KTP			Penduduk Memiliki KTP		
	Laki-laki	Perempuan	Jumlah	Laki-laki	Perempuan	Jumlah
(1)	(2)	(3)	(4)	(5)	(6)	(7)
001. Gemawang	1 423	1 406	2 829	1 414	1 404	2 818
002. Bedono	3 533	3 541	7 074	3 524	3 532	7 056
003. Kelurahan	1 175	1 182	2 357	1 172	1 180	2 352
004. Brongkol	1 586	1 606	3 192	1 583	1 602	3 185
005. Jambu	1 725	1 758	3 483	1 726	1 756	3 482
006. Gondoriyo	1 312	1 333	2 645	1 310	1 332	2 642
007. Kuwarasan	844	839	1 683	840	838	1 678
008. Kebondalem	1 422	1 390	2 812	1 418	1 391	2 809
009. Rejosari	482	486	968	480	487	967
010. Genting	2 014	2 024	4 038	2 012	2 019	4 031
Jumlah/ Total	15 516	15 565	31 081	15 479	15 541	31 020

Sumber/Source: Dispendukcapil Kab. Semarang

POPULATION

Tabel 3.8 Penduduk Berdasarkan Kepemilikan Akta Pencatatan Sipil Menurut Desa/Kelurahan, 2020
Population Based on Ownership of Civil Registration Deed by Village, 2020

Desa/Kelurahan <i>Village</i>	Memiliki Akta Kelahiran			Tidak Memiliki Akta Kelahiran		
	Laki-laki	Perempuan	Jumlah	Laki-laki	Perempuan	Jumlah
(1)	(2)	(3)	(4)	(5)	(6)	(7)
001. Gemawang	930	841	1 771	950	1 002	1 952
002. Bedono	2 622	2 375	4 997	2 116	2 323	4 439
003. Kelurahan	969	930	1 899	637	693	1 330
004. Brongkol	1 495	1 407	2 902	588	690	1 278
005. Jambu	1 425	1 285	2 710	923	1 013	1 936
006. Gondoriyo	872	809	1 681	910	985	1 895
007. Kuwarasan	665	603	1 268	471	530	1 001
008. Kebondalem	1 046	958	2 004	825	898	1 723
009. Rejosari	326	284	610	306	335	641
010. Genting	1 547	1 385	2 932	1 078	1 219	2 297
Jumlah/ Total	11 897	10 877	22 774	8 804	9 688	18 492

Sumber/Source: Dispendukcapil Kab. Semarang

Lanjutan Tabel/*Continued Table 3.8*

Desa/Kelurahan <i>Village</i>	Memiliki Akta Perkawinan			Tidak Memiliki Akta Perkawinan		
	Laki-laki	Perempuan	Jumlah	Laki-laki	Perempuan	Jumlah
(1)	(8)	(9)	(10)	(11)	(12)	(13)
001. Gemawang	413	427	840	612	625	1 237
002. Bedono	1 607	1 606	3 213	885	933	1 818
003. Kelurahan	576	578	1 154	267	280	547
004. Brongkol	1 088	1 108	2 196	72	74	146
005. Jambu	943	929	1 872	239	258	497
006. Gondoriyo	383	373	756	552	568	1 120
007. Kuwarasan	345	338	683	271	286	557
008. Kebondalem	695	677	1 372	340	349	689
009. Rejosari	156	160	316	186	184	370
010. Genting	1 115	1 106	2 221	402	428	830
Jumlah/ Total	7 321	7 302	14 623	3 826	3 985	7 811

Sumber/Source: Dispendukcapil Kab. Semarang

POPULATION

Lanjutan Tabel/*Continued Table 3.8*

Desa/Kelurahan <i>Village</i>	Memiliki Akta Perceraian			Tidak Memiliki Akta Perceraian		
	Laki-laki	Perempuan	Jumlah	Laki-laki	Perempuan	Jumlah
(1)	(14)	(15)	(16)	(17)	(18)	(19)
001. Gemawang	34	43	77	0	0	0
002. Bedono	93	102	195	4	5	9
003. Kelurahan	22	41	63	1	1	2
004. Brongkol	37	44	81	0	1	1
005. Jambu	42	62	104	6	4	10
006. Gondoriyo	29	37	66	1	1	2
007. Kuwarasan	22	24	46	0	2	2
008. Kebondalem	24	47	71	2	1	3
009. Rejosari	11	10	21	0	0	0
010. Genting	41	44	85	1	5	6
Jumlah/ Total	355	454	809	15	20	35

Sumber/Source: Dispendukcapil Kab. Semarang

Tabel 3.9 Jumlah Kepala Keluarga Riil dan Kepemilikan Kartu Keluarga Menurut Desa/Kelurahan, 2020
Table Number of Real Family Heads and Ownership of Family Cards by Village, 2020

Desa/Kelurahan <i>Village</i>	Jumlah Kepala Keluarga			Kepemilikan Kartu Keluarga		
	Laki-laki	Perempuan	Jumlah	Laki-laki	Perempuan	Jumlah
(1)	(2)	(3)	(4)	(5)	(6)	(7)
001. Gemawang	1 111	198	1 309	1 109	192	1 301
002. Bedono	2 745	547	3 292	2 741	535	3 276
003. Kelurahan	912	177	1 089	909	172	1 081
004. Brongkol	1 257	224	1 481	1 255	219	1 474
005. Jambu	1 294	298	1 592	1 293	293	1 586
006. Gondoriyo	1 016	211	1 227	1 015	207	1 222
007. Kuwarasan	664	118	782	663	118	781
008. Kebondalem	1 112	214	1 326	1 109	212	1 321
009. Rejosari	379	72	451	379	71	450
010. Genting	1 605	237	1 842	1 604	233	1 837
Jumlah/ Total	12 095	2 296	14 391	12 077	2 252	14 329

Sumber/Source: Dispendukcapil Kab. Semarang

SOSIAL

SOCIAL

BAB Chapter

04



53	PAUD/TK/RA/BA <i>Kindergartens</i>
19	Sekolah Dasar (SD) <i>Primary Schools</i>
8	Madrasah Ibtidaiyah (MI) <i>Madrasah Ibtidaiyah</i>
4	Sekolah Menengah Pertama (SMP) <i>Junior High Schools</i>
3	Madrasah Tsanawiyah (MTs) <i>Madrasah Tsanawiyah</i>
1	Sekolah Menengah Kejuruan (SMK) <i>Vocational Schools</i>

2	Poliklinik <i>Polyclinic</i>
1	Puskesmas Tanpa Rawat Inap <i>Public Health Center Without Hospitalization</i>
3	Apotek <i>Pharmacy</i>



4.1 PENDIDIKAN EDUCATION

Tabel 4.1.1 Jumlah PAUD/TK/RA/BA Menurut Desa/Kelurahan, 2020
Table **Number Kindergartens Schools by Village, 2020**

Desa/Kelurahan <i>Village</i>	Negeri <i>Public</i>	Swasta <i>Private</i>	Jumlah <i>Total</i>
(1)	(2)	(3)	(4)
001. Gemawang	0	6	6
002. Bedono	0	14	14
003. Kelurahan	1	1	2
004. Brongkol	1	2	3
005. Jambu	0	4	4
006. Gondoriyo	0	4	4
007. Kuwarasan	0	3	3
008. Kebondalem	0	3	3
009. Rejosari	0	2	2
010. Genting	0	12	12
Jumlah/ Total	2	51	53

Sumber/Source : BPS, Pendataan Potensi Desa (Podes)/BPS-Statistics Indonesia, Village Potential Data Collecting

Tabel 4.1.2 Jumlah Sekolah Dasar (SD) Menurut Desa/Kelurahan, 2020
Table
Number Primary Schools by Village, 2020

Desa/Kelurahan Village	Negeri Public	Swasta Private	Jumlah Total
(1)	(2)	(3)	(4)
001. Gemawang	1	0	1
002. Bedono	2	1	3
003. Kelurahan	1	0	1
004. Brongkol	3	0	3
005. Jambu	2	0	2
006. Gondoriyo	1	0	1
007. Kuwarasan	2	0	2
008. Kebondalem	2	0	2
009. Rejosari	1	0	1
010. Genting	3	0	3
Jumlah/ Total	18	1	19

Sumber/Source: BPS, Pendataan Potensi Desa (Podes)/BPS-Statistics Indonesia, Village Potential Data Collecting

Tabel 4.1.3 Jumlah Madrasah Ibtidaiyah (MI) Menurut Desa/Kelurahan, 2020
Number Madrasah Ibtidaiyah by Village, 2020

Desa/Kelurahan <i>Village</i>	Negeri <i>Public</i>	Swasta <i>Private</i>	Jumlah <i>Total</i>
(1)	(2)	(3)	(4)
001. Gemawang	1	1	2
002. Bedono	0	3	3
003. Kelurahan	0	0	0
004. Brongkol	0	0	0
005. Jambu	0	1	1
006. Gondoriyo	0	0	0
007. Kuwarasan	0	0	0
008. Kebondalem	0	1	1
009. Rejosari	0	0	0
010. Genting	0	1	1
Jumlah/ Total	1	7	8

Sumber/Source: BPS, Pendataan Potensi Desa (Podes)/BPS-Statistics Indonesia, Village Potential Data Collecting

Tabel 4.1.4 Jumlah Sekolah Menengah Pertama (SMP) Menurut Desa/Kelurahan, 2020
Table
Number Junior High Schools by Village, 2020

Desa/Kelurahan <i>Village</i>	Negeri <i>Public</i>	Swasta <i>Private</i>	Jumlah <i>Total</i>
(1)	(2)	(3)	(4)
001. Gemawang	0	0	0
002. Bedono	0	1	1
003. Kelurahan	0	0	0
004. Brongkol	0	0	0
005. Jambu	1	1	2
006. Gondoriyo	0	0	0
007. Kuwarasan	0	0	0
008. Kebondalem	0	0	0
009. Rejosari	0	0	0
010. Genting	1	0	1
Jumlah/ Total	2	2	4

Sumber/Source: BPS, Pendataan Potensi Desa (Podes)/BPS-Statistics Indonesia, Village Potential Data Collecting

Tabel 4.1.5 Jumlah Madrasah Tsanawiyah (MTs) Menurut Desa/Kelurahan, 2020
Table
Number Madrasah Tsanawiyah (MTs) by Village, 2020

Desa/Kelurahan <i>Village</i>	Negeri <i>Public</i>	Swasta <i>Private</i>	Jumlah <i>Total</i>
(1)	(2)	(3)	(4)
001. Gemawang	0	0	0
002. Bedono	0	1	1
003. Kelurahan	0	1	1
004. Brongkol	0	0	0
005. Jambu	0	1	1
006. Gondoriyo	0	0	0
007. Kuwarasan	0	0	0
008. Kebondalem	0	0	0
009. Rejosari	0	0	0
010. Genting	0	0	0
Jumlah/ Total	0	3	3

Sumber/Source: BPS, Pendataan Potensi Desa (Podes)/BPS-Statistics Indonesia, Village Potential Data Collecting

Tabel 4.1.6 Jumlah Sekolah Menengah Atas (SMA) Menurut Desa/Kelurahan, 2020
Number Senior High Schools by Village, 2020

Desa/Kelurahan Village	Negeri Public	Swasta Private	Jumlah Total
(1)	(2)	(3)	(4)
001. Gemawang	0	0	0
002. Bedono	0	1	1
003. Kelurahan	0	0	0
004. Brongkol	0	0	0
005. Jambu	0	0	0
006. Gondoriyo	0	0	0
007. Kuwarasan	0	0	0
008. Kebondalem	0	0	0
009. Rejosari	0	0	0
010. Genting	0	0	0
Jumlah/ Total	0	1	1

Sumber/Source: BPS, Pendataan Potensi Desa (Podes)/BPS-Statistics Indonesia, Village Potential Data Collecting

Tabel 4.1.7 Jumlah Madrasah Aliyah (MA) Menurut Desa/Kelurahan, 2020
Number Madrasah Aliyah by Village, 2020

Desa/Kelurahan <i>Village</i>	Negeri <i>Public</i>	Swasta <i>Private</i>	Jumlah <i>Total</i>
(1)	(2)	(3)	(4)
001. Gemawang	0	0	0
002. Bedono	0	0	0
003. Kelurahan	0	0	0
004. Brongkol	0	0	0
005. Jambu	0	0	0
006. Gondoriyo	0	0	0
007. Kuwarasan	0	0	0
008. Kebondalem	0	0	0
009. Rejosari	0	0	0
010. Genting	0	0	0
Jumlah/ Total	0	0	0

Sumber/Source: BPS, Pendataan Potensi Desa (Podes)/BPS-Statistics Indonesia, Village Potential Data Collecting

Tabel 4.1.8 Jumlah Sekolah Menengah Kejuruan (SMK) Menurut Desa/Kelurahan, 2020
Number Vocational Scholls by Village, 2020

Desa/Kelurahan Village	Negeri Public	Swasta Private	Jumlah Total
(1)	(2)	(3)	(4)
001. Gemawang	0	0	0
002. Bedono	0	0	0
003. Kelurahan	0	0	0
004. Brongkol	0	0	0
005. Jambu	1	0	1
006. Gondoriyo	0	0	0
007. Kuwarasan	0	0	0
008. Kebondalem	0	0	0
009. Rejosari	0	0	0
010. Genting	0	0	0
Jumlah/ Total	1	0	1

Sumber/Source: BPS, Pendataan Potensi Desa (Podes)/BPS-Statistics Indonesia, Village Potential Data Collecting

Tabel 4.1.9 Banyaknya Akademi/Perguruan Tinggi Menurut Desa/Kelurahan, 2020
Number of Academies / Universities by Village, 2020

Desa/Kelurahan <i>Village</i>	Negeri <i>Public</i>	Swasta <i>Private</i>	Jumlah <i>Total</i>
(1)	(2)	(3)	(4)
001. Gemawang	0	0	0
002. Bedono	0	0	0
003. Kelurahan	0	0	0
004. Brongkol	0	0	0
005. Jambu	0	0	0
006. Gondoriyo	0	0	0
007. Kuwarasan	0	0	0
008. Kebondalem	0	0	0
009. Rejosari	0	0	0
010. Genting	0	0	0
Jumlah/ Total	0	0	0

Sumber/Source: BPS, Pendataan Potensi Desa (Podes)/BPS-Statistics Indonesia, Village Potential Data Collecting

Tabel 4.1.10 Kemudahan Untuk Mencapai Sarana Pendidikan Terdekat Bagi Desa/Kelurahan yang Tidak ada Sarana Pendidikan Menurut Desa/Kelurahan dan Jenjang Pendidikan, 2020
Ease to Achieve Closest Educational Facilities for Villages for which there are no Educational Facilities According to Villages and Levels of Education, 2020

Desa/Kelurahan Village	SD Primary School	MI Madrasah Ibtidaiyah	SMP Junior High School	MTS Madrasah Tsanawiyah
(1)	(2)	(3)	(4)	(5)
001. Gemawang	-	-	Sangat Mudah	Mudah
002. Bedono	-	-	-	-
003. Kelurahan	-	Sangat Mudah	Sangat Mudah	-
004. Brongkol	-	Sangat Mudah	Sangat Mudah	Sangat Mudah
005. Jambu	-	-	-	-
006. Gondoriyo	-	Sangat Mudah	Sangat Mudah	Sangat Mudah
007. Kuwarasan	-	Mudah	Mudah	Mudah
008. Kebondalem	-	-	Sangat Mudah	Sangat Mudah
009. Rejosari	-	Sangat Mudah	Sangat Mudah	Sangat Mudah
010. Genting	-	-	-	Sangat Mudah

Sumber/Source : BPS, Pendataan Potensi Desa (Podes)/BPS-Statistics Indonesia, Village Potential Data Collecting

Lanjutan Tabel/*Continued Table 4.1.10*

Desa/Kelurahan Village	SMA Senior High School	MA Madrasah Aliyah	SMK Vovcational School	Akademi/ Perguruan Tinggi Academies/ Universities
(1)	(6)	(7)	(8)	(9)
001. Gemawang	Mudah	Mudah	Mudah	Mudah
002. Bedono	-	Sangat Mudah	Sangat Mudah	Sangat Mudah
003. Kelurahan	Sangat Mudah	Sangat Mudah	Sangat Mudah	Sangat Mudah
004. Brongkol	Sangat Mudah	Sangat Mudah	Sangat Mudah	Sangat Mudah
005. Jambu	Mudah	Mudah	-	Mudah
006. Gondoriyo	Sangat Mudah	Mudah	Sangat Mudah	Sangat Mudah
007. Kuwarasan	Mudah	Mudah	Mudah	Mudah
008. Kebondalem	Sangat Mudah	Sangat Mudah	Sangat Mudah	Sangat Mudah
009. Rejosari	Sangat Mudah	Mudah	Sangat Mudah	Mudah
010. Genting	Sangat Mudah	Sangat Mudah	Sangat Mudah	Sangat Mudah

Sumber/Source : BPS, Pendataan Potensi Desa (Podes)/BPS-Statistics Indonesia, *Village Potential Data Collecting*

4.2 KESEHATAN HEALTH

Tabel 4.2.1 Banyaknya Sarana Kesehatan Menurut Desa/Kelurahan dan Jenis Sarana Kesehatan, 2020
Number of Health Facilities by Village and Types of Health Facilities, 2020

Desa/Kelurahan <i>Village</i>	Rumah Sakit <i>Hospital</i>	Rumah Sakit Bersalin <i>Maternity Hospital</i>	Poliklinik <i>Polyclinic</i>
(1)	(2)	(3)	(4)
001. Gemawang	0	0	0
002. Bedono	0	0	0
003. Kelurahan	0	0	0
004. Brongkol	0	0	0
005. Jambu	0	0	1
006. Gondoriyo	0	0	0
007. Kuwarasan	0	0	1
008. Kebondalem	0	0	0
009. Rejosari	0	0	0
010. Genting	0	0	0
Jumlah/ Total	0	0	2

Lanjutan Tabel/*Continued Table 4.2.1*

Desa/Kelurahan <i>Village</i>	Puskesmas <i>Public Health Center</i>		Apotek <i>Pharmacy</i>
	Rawat Inap <i>Inpatient</i>	Tanpa Rawat Inap <i>Without Hospitalization</i>	
(1)	(5)	(6)	(7)
001. Gemawang	0	0	0
002. Bedono	0	0	1
003. Kelurahan	0	0	0
004. Brongkol	0	0	0
005. Jambu	0	1	2
006. Gondoriyo	0	0	0
007. Kuwarasan	0	0	0
008. Kebondalem	0	0	0
009. Rejosari	0	0	0
010. Genting	0	0	0
Jumlah/ Total	0	1	3

Sumber/*Source* : BPS, Pendataan Potensi Desa (Podes)/BPS-Statistics Indonesia, *Village Potential Data Collecting*

Tabel 4.2.2 Kemudahan Mencapai Sarana Kesehatan Terdekat Bagi Desa/Kelurahan yang Tidak ada Sarana Kesehatan Menurut Desa/Kelurahan dan Jenis Sarana Kesehatan, 2020
Ease of Reaching Nearest Health Facilities for Villages with No Health Facilities According to Villages and Types of Health Facilities, 2020

Desa/Kelurahan <i>Village</i>	Rumah Sakit <i>Hospital</i>	Rumah Sakit Bersalin <i>Maternity Hospital</i>	Poliklinik <i>Polyclinic</i>
(1)	(2)	(3)	(4)
001. Gemawang	Mudah	Mudah	Mudah
002. Bedono	Sangat Mudah	Mudah	Sangat Mudah
003. Kelurahan	Sangat Mudah	Mudah	Sangat Mudah
004. Brongkol	Sangat Mudah	Mudah	Sangat Mudah
005. Jambu	Mudah	Mudah	-
006. Gondoriyo	Sangat Mudah	Mudah	Sangat Mudah
007. Kuwarasan	Mudah	Mudah	-
008. Kebondalem	Sangat Mudah	Mudah	Sangat Mudah
009. Rejosari	Sangat Mudah	Mudah	Sangat Mudah
010. Genting	Sangat Mudah	Mudah	Sangat Mudah

Lanjutan Tabel/*Continued Table 4.2.2*

Desa/Kelurahan <i>Village</i>	Puskesmas <i>Public Health Center</i>		Apotek <i>Pharmacy</i>
	Rawat Inap <i>Inpatient</i>	Tanpa Rawat Inap <i>Without Hospitalization</i>	
(1)	(5)	(6)	(7)
001. Gemawang	Mudah	Mudah	Mudah
002. Bedono	Sangat Mudah	Sangat Mudah	-
003. Kelurahan	Sangat Mudah	Sangat Mudah	Sangat Mudah
004. Brongkol	Sangat Mudah	Sangat Mudah	Sangat Mudah
005. Jambu	Mudah	-	-
006. Gondoriyo	Sangat Mudah	Sangat Mudah	Sangat Mudah
007. Kuwarasan	Mudah	Mudah	Mudah
008. Kebondalem	Sangat Mudah	Sangat Mudah	Sangat Mudah
009. Rejosari	Sangat Mudah	Sangat Mudah	Sangat Mudah
010. Genting	Sangat Mudah	Sangat Mudah	Sangat Mudah

Sumber/*Source*: BPS, Pendataan Potensi Desa (Podes)/*BPS-Statistics Indonesia, Village Potential Data Collecting*

Tabel 4.2.3 Jumlah Tenaga Kesehatan Menurut Desa/Kelurahan, 2020
Table
Number of Medical Personnel by Village, 2020

Desa/Kelurahan <i>Village</i>	Dokter Pria	Dokter Wanita	Dokter Gigi	Bidan	Mantri/ Perawat	Dukun Bayi
(1)	(2)	(3)	(4)	(5)	(6)	(7)
001. Gemawang	0	0	0	2	0	1
002. Bedono	0	1	0	2	4	1
003. Kelurahan	0	0	0	2	1	1
004. Brongkol	0	0	0	2	4	1
005. Jambu	0	1	0	2	0	2
006. Gondoriyo	0	0	0	2	0	0
007. Kuwarasan	0	0	0	2	4	3
008. Kebondalem	0	0	0	1	0	3
009. Rejosari	0	0	0	1	1	1
010. Genting	0	0	0	5	12	4
Jumlah/ Total	0	2	0	21	26	17

Sumber/Source: Aparat desa/kelurahan/Puskesmas/Bidan/ Village officials/Public Health Center/Midwives

Tabel 4.2.4 Banyaknya Warga Penderita Gizi Buruk Menurut Desa/Kelurahan, 2017, 2018 dan 2020
Table *Number of People with Malnutrition According to the Village, 2017, 2018 and 2020*

Desa/Kelurahan Village	2017	2018	2020
(1)	(2)	(3)	(4)
001. Gemawang	0	0	0
002. Bedono	0	0	0
003. Kelurahan	0	0	0
004. Brongkol	0	0	0
005. Jambu	0	0	0
006. Gondoriyo	0	0	0
007. Kuwarasan	0	3	0
008. Kebondalem	0	0	0
009. Rejosari	0	0	0
010. Genting	0	0	0
Jumlah/ Total	0	3	0

Sumber/Source: BPS, Pendataan Potensi Desa (Podes)/BPS-Statistics Indonesia, Village Potential Data Collecting

Tabel 4.2.5 Jumlah Penyandang Cacat Menurut Desa/Kelurahan, 2020
Table
Number of People with Disabilities by Village, 2020

Desa/Kelurahan Village	Tunanetra (buta)	Tunarungu (tuli)	Tunadaksa (cacat tubuh)
(1)	(2)	(3)	(4)
001. Gemawang	0	0	0
002. Bedono	0	0	0
003. Kelurahan	0	0	0
004. Brongkol	0	0	0
005. Jambu	0	0	0
006. Gondoriyo	0	0	0
007. Kuwarasan	0	0	0
008. Kebondalem	0	0	0
009. Rejosari	0	0	0
010. Genting	0	0	0
Jumlah/ Total	0	0	0

Lanjutan Tabel/*Continued Table 4.2.5*

Desa/Kelurahan <i>Village</i>	Tunagrahita (cacat mental)	Cacat Ganda (fisik + mental)	Lainnya
(1)	(5)	(6)	(7)
001. Gemawang	0	0	0
002. Bedono	0	0	2
003. Kelurahan	0	0	0
004. Brongkol	0	0	1
005. Jambu	0	0	0
006. Gondoriyo	0	0	0
007. Kuwarasan	0	0	1
008. Kebondalem	0	0	0
009. Rejosari	0	0	0
010. Genting	0	0	4
Jumlah/ Total	0	0	8

Sumber/*Source*: Dispendukcapil Kab. Semarang

4.3 AGAMA RELIGION

Tabel 4.3.1 Jumlah Penduduk Menurut Desa/Kelurahan dan Agama yang Dianut, 2020
Table Population by Village and Religion, 2020

Desa/Kelurahan Village	Islam	Protestan Protestant	Katolik Catholic	Hindu	Budha	Konghucu	Kepercayaan	Jumlah
(1)	(2)	(3)	(4)	(5)	(6)	(7)	(8)	(9)
001. Gemawang	3 604	13	106	0	0	0	0	3 723
002. Bedono	8 643	29	674	0	84	0	6	9 436
003. Kelurahan	3 071	31	81	0	16	0	30	3 229
004. Brongkol	3 835	5	305	0	0	0	35	4 180
005. Jambu	4 594	28	24	0	0	0	0	4 646
006. Gondoriyo	3 555	1	20	0	0	0	0	3 576
007. Kuwarasan	2 264	0	5	0	0	0	0	2 269
008. Kebondalem	3 689	5	29	0	0	0	4	3 727
009. Rejosari	1 108	6	111	0	26	0	0	1 251
010. Genting	4 810	23	325	0	5	0	66	5 229
Jumlah/ Total	39 173	141	1 680	0	131	0	141	41 266

Sumber/Source: Dispendukcapil Kab. Semarang

Tabel 4.3.2 Jumlah Tempat Peribadatan Menurut Kelurahan/Desa, 2020
Number of Places of Worship by Village and Religion, 2020

Desa/Kelurahan Village	Masjid Mosque	Mushola Pray Room	Gereja Protestan Protestant Church	Gereja Katholik Catholic Church
(1)	(2)	(3)	(4)	(5)
001. Gemawang	10	7	0	0
002. Bedono	12	40	0	1
003. Kelurahan	9	11	0	0
004. Brongkol	7	11	0	1
005. Jambu	8	20	0	0
006. Gondoriyo	6	20	0	0
007. Kuwarasan	6	5	0	0
008. Kebondalem	12	12	0	0
009. Rejosari	4	4	0	1
010. Genting	14	13	0	0
Jumlah/ Total	88	143	0	3

Lanjutan Tabel/*Continued Table 4.3.2*

Desa/Kelurahan Village	Kapel <i>Chapel</i>	Pura <i>Temple</i>	Vihara <i>Monastery</i>	Klenteng <i>Pagoda</i>	Lainnya <i>Other</i>
(1)	(6)	(7)	(8)	(9)	(10)
001. Gemawang	0	0	0	0	0
002. Bedono	0	0	1	0	0
003. Kelurahan	1	0	1	0	2
004. Brongkol	0	0	0	0	1
005. Jambu	0	0	0	0	0
006. Gondoriyo	0	0	0	0	0
007. Kuwarasan	0	0	0	0	0
008. Kebondalem	0	0	0	0	0
009. Rejosari	0	0	1	0	0
010. Genting	0	0	0	0	3
Jumlah/ Total	1	0	3	0	6

Sumber/*Source* : BPS, Pendataan Potensi Desa (Podes)/BPS-Statistics Indonesia, *Village Potential Data Collecting*

4.4 SOSIAL LAINNYA OTHERS SOCIAL

Tabel 4.4.1 Banyaknya Desa/Kelurahan Menurut Penggunaan Fasilitas Tempat Buang Air Besar Sebagian Besar Keluarga, 2014, 2018, 2019 dan 2020
Number of Villages According to the Use of Facilities for Defecation Most Families, 2014, 2018, 2019 and 2020

Fasilitas Tempat Buang Air Besar <i>The Use of Facilities for Defecation</i>	2014	2018	2019	2020
(1)	(2)	(3)	(4)	(5)
Jamban	10	10	10	10
Sendiri	10	10	10	10
Bersama	0	0	0	0
Umum	0	0	0	0
Bukan Jamban	0	0	0	0

Sumber/Source : BPS, Pendataan Potensi Desa (Podes)/BPS-Statistics Indonesia, Village Potential Data Collecting

Tabel 4.4.2 Banyaknya Kejadian Bencana Alam Menurut Desa/Kelurahan dan Jenis Bencana Alam, 201
Table *Number of Natural Disasters by Village and Types of Natural Disasters, 2019*

Desa/Kelurahan <i>Village</i>	Gempa Bumi	Tsunami	Gunung Meletus	Tanah Longsor
(1)	(2)	(3)	(4)	(5)
001. Gemawang	0	0	0	0
002. Bedono	1	0	0	9
003. Kelurahan	0	0	0	1
004. Brongkol	0	0	0	8
005. Jambu	0	0	0	1
006. Gondoriyo	0	0	0	1
007. Kuwarasan	0	0	0	0
008. Kebondalem	0	0	0	2
009. Rejosari	0	0	0	0
010. Genting	2	0	0	2
Jumlah/ Total	3	0	0	24

Lanjutan Tabel/*Continued Table 4.4.2*

Desa/Kelurahan <i>Village</i>	Banjir	Banjir Bandang	Kekeringan
(1)	(6)	(7)	(8)
001. Gemawang	0	0	0
002. Bedono	5	0	0
003. Kelurahan	0	0	0
004. Brongkol	0	0	0
005. Jambu	0	0	0
006. Gondoriyo	0	0	0
007. Kuwarasan	0	0	0
008. Kebondalem	0	0	2
009. Rejosari	0	0	0
010. Genting	0	0	1
Jumlah/ Total	5	0	3

Lanjutan Tabel/*Continued Table 4.4.2*

Desa/Kelurahan <i>Village</i>	Kebakaran Hutan dan Lahan	Angin Puyuh/ Puting Beliung/ Topan	Gelombang Pasang Laut
(1)	(9)	(10)	(11)
001. Gemawang	0	0	0
002. Bedono	0	0	0
003. Kelurahan	0	0	0
004. Brongkol	0	0	0
005. Jambu	0	0	0
006. Gondoriyo	0	0	0
007. Kuwarasan	0	0	0
008. Kebondalem	0	0	0
009. Rejosari	0	0	0
010. Genting	0	0	0
Jumlah/ Total	0	0	0

Sumber/*Source*: BPS, Pendataan Potensi Desa (Podes)/BPS-Statistics Indonesia, *Village Potential Data Collecting*

Tabel 4.4.3 Banyaknya Korban Jiwa Akibat Bencana Alam Menurut Desa/Kelurahan dan Jenis Bencana Alam, 2019
Number of Soul Victims Due to Natural Disasters by Village and Types of Natural Disasters, 2019

Desa/Kelurahan Village	Gempa Bumi	Tsunami	Gunung Meletus	Tanah Longsor
(1)	(2)	(3)	(4)	(5)
001. Gemawang	0	0	0	0
002. Bedono	0	0	0	0
003. Kelurahan	0	0	0	0
004. Brongkol	0	0	0	1
005. Jambu	0	0	0	0
006. Gondoriyo	0	0	0	0
007. Kuwarasan	0	0	0	0
008. Kebondalem	0	0	0	0
009. Rejosari	0	0	0	0
010. Genting	0	0	0	0
Jumlah/ Total	0	0	0	1

Lanjutan Tabel/*Continued Table 4.4.3*

Desa/Kelurahan <i>Village</i>	Banjir	Banjir Bandang	Kekeringan
(1)	(6)	(7)	(8)
001. Gemawang	0	0	0
002. Bedono	0	0	0
003. Kelurahan	0	0	0
004. Brongkol	0	0	0
005. Jambu	0	0	0
006. Gondoriyo	0	0	0
007. Kuwarasan	0	0	0
008. Kebondalem	0	0	0
009. Rejosari	0	0	0
010. Genting	0	0	0
Jumlah/ Total	0	0	0

Lanjutan Tabel/*Continued Table 4.4.3*

Desa/Kelurahan <i>Village</i>	Kebakaran Hutan dan Lahan	Angin Puyuh/ Puting Beliung/ Topan	Gelombang Pasang Laut
(1)	(9)	(10)	(11)
001. Gemawang	0	0	0
002. Bedono	0	0	0
003. Kelurahan	0	0	0
004. Brongkol	0	0	0
005. Jambu	0	0	0
006. Gondoriyo	0	0	0
007. Kuwarasan	0	0	0
008. Kebondalem	0	0	0
009. Rejosari	0	0	0
010. Genting	0	0	0
Jumlah/ Total	0	0	0

Sumber/Source: BPS, Pendataan Potensi Desa (Podes)/BPS-Statistics Indonesia, *Village Potential Data Collecting*

Tabel 4.4.4 Keberadaan Fasilitas/Upaya Antisipasi/Mitigasi Bencana Alam Menurut Desa/Kelurahan, 2020
Table Existence of Facilities / Anticipation / Mitigation Measures of Natural Disasters by Village, 2020

Desa/Kelurahan Village	Sistem Peringatan Dini Bencana Alam	Sistem Peringatan Dini Khusus Tsunami	Perlengkapan Keselamatan
(1)	(2)	(3)	(4)
001. Gemawang	Tidak Ada	Bukan Wilayah Potensi Tsunami	Ada
002. Bedono	Ada	Bukan Wilayah Potensi Tsunami	Ada
003. Kelurahan	Ada	Bukan Wilayah Potensi Tsunami	Tidak Ada
004. Brongkol	Tidak Ada	Bukan Wilayah Potensi Tsunami	Tidak Ada
005. Jambu	Tidak Ada	Bukan Wilayah Potensi Tsunami	Tidak Ada
006. Gondoriyo	Tidak Ada	Bukan Wilayah Potensi Tsunami	Tidak Ada
007. Kuwarasan	Ada	Bukan Wilayah Potensi Tsunami	Tidak Ada
008. Kebondalem	Tidak Ada	Bukan Wilayah Potensi Tsunami	Ada
009. Rejosari	Tidak Ada	Tidak Ada	Tidak Ada
010. Genting	Ada	Tidak Ada	Tidak Ada

Lanjutan Tabel/*Continued Table 4.4.4*

Desa/Kelurahan Village	Rambu-rambu dan Jalur Evakuasi Bencana	Pembuatan, Perawatan, atau Normalisasi: Sungai, Kanal, Tanggul, Parit, Drainase, Waduk, Pantai, dll
(1)	(5)	(6)
001. Gemawang	Ada	Tidak Ada
002. Bedono	Ada	Ada
003. Kelurahan	Ada	Ada
004. Brongkol	Tidak Ada	Ada
005. Jambu	Ada	Ada
006. Gondoriyo	Tidak Ada	Tidak Ada
007. Kuwarasan	Tidak Ada	Ada
008. Kebondalem	Tidak Ada	Tidak Ada
009. Rejosari	Tidak Ada	Tidak Ada
010. Genting	Tidak Ada	Ada

Sumber/Source: BPS, Pendataan Potensi Desa (Podes)/BPS-Statistics Indonesia, Village Potential Data Collecting

Tabel 4.4.5 Banyaknya Desa/Kelurahan yang Memiliki Kelompok Kegiatan Olahraga Menurut Jenis Olahraga dan Ketersediaan Fasilitas/Lapangan Olahraga, 2020
Number of Villages having Sports Activity Groups by Type of Sport and Availability of Sports Facilities/ Fields, 2020

Jenis Olahraga Type of Sport	Kondisi Fasilitas/Lapangan Olahraga			Tidak Ada Fasilitas/Lapangan Olahraga
	Baik	Rusak Sedang	Rusak Parah	
(1)	(2)	(3)	(4)	(5)
Sepak bola	7	3	0	0
Bola voli	8	2	0	0
Bulu tangkis	3	2	0	5
Bola basket	0	0	0	10
Tenis lapangan	0	0	0	10
Tenis meja	6	1	0	3
Futsal	1	0	0	9
Renang	1	0	0	9
Bela diri (pencak silat, karate, dll)	5	0	0	5
Bilyard	1	0	0	9
Pusat kebugaran (senam, fitness, aerobik, dll)	3	0	0	7
Lainnya	0	0	0	10

Sumber/Source: BPS, Pendataan Potensi Desa (Podes)/BPS-Statistics Indonesia, Village Potential Data Collecting

PERTANIAN

AGRICULTURE

BAB
Chapter

05

Jumlah Ternak di Kecamatan Jambu, 2020

Number of Livestock in Jambu Subdistrict, 2020



4

Kuda

Horse



2.722

Sapi Potong

Beef Cattle



366

Sapi Perah

Dairy Cattle



3.621

Kambing

Goat



38.865

Domba

Sheep



750

Kelinci

Rabbit

5.1 TANAMAN PANGAN

FOOD CROPS

Tabel 5.1.1 Luas Panen Tanaman Pangan Menurut Jenis Tanaman, 2016-2020
Harvested Area of Food Crops by Types of Food Crops, 2016-2020

Jenis Tanaman Pangan <i>Types of Food Crops</i>	2016	2017	2018	2019	2020
(1)	(2)	(3)	(4)	(5)	(6)
1. Padi Sawah/ <i>Paddy Rice</i>	774	808	753	603	796
2. Padi Ladang/ <i>Field Rice</i>	0	0	0	0	0
3. Jagung/ <i>Corn</i>	12	6	3	0	5
4. Ketela Pohon/ <i>Cassava</i>	10	12	10	2	5
5. Ubi Jalar/ <i>Sweet Potatoes</i>	2	2	2	27	0
6. Kacang Tanah/ <i>Peanuts</i>	0	0	0	0	0
7. Kedelai/ <i>Soy bean</i>	0	0	0	0	0

Sumber/Source : Dinas Pertanian dan Pangan Kabupaten Semarang/ *Department of Agriculture and Food of Semarang Regency*

AGRICULTURE

Tabel 5.1.2 Produksi Tanaman Pangan Menurut Jenis Tanaman, 2016-2020
Table Production of Food Crops by Types of Food Crops, 2016-2020

Jenis Tanaman Pangan <i>Types of Food Crops</i>	2016	2017	2018	2019	2020
(1)	(2)	(3)	(4)	(5)	(6)
1. Padi Sawah/ <i>Paddy Rice</i>	4 046	4 230	4 261	3 375	4 608
2. Padi Ladang/ <i>Field Rice</i>	0	0	0	0	0
3. Jagung/ <i>Corn</i>	64	36	13	0	22
4. Ketela Pohon/ <i>Cassava</i>	298	255	243	56	119
5. Ubi Jalar/ <i>Sweet Potatoes</i>	68	43	43	816	0
6. Kacang Tanah/ <i>Peanuts</i>	0	0	0	0	0
7. Kedelai/ <i>Soy bean</i>	0	0	0	0	0

Sumber/Source : Dinas Pertanian dan Pangan Kabupaten Semarang/ *Department of Agriculture and Food of Semarang Regency*

Tabel 5.1.3 Rata-rata Produksi Tanaman Pangan Menurut Jenis Tanaman, 2016-2020
Table Average Production of Food Crops by Types of Food Crops, 2016-2020

Jenis Tanaman Pangan <i>Types of Food Crops</i>	2016	2017	2018	2019	2020
(1)	(2)	(3)	(4)	(5)	(6)
1. Padi Sawah/ <i>Paddy Rice</i>	5,23	5,23	5,66	5,60	5,79
2. Padi Ladang/ <i>Field Rice</i>	0,00	0,00	0,00	0,00	0,00
3. Jagung/ <i>Corn</i>	5,32	5,98	4,33	0,00	4,40
4. Ketela Pohon/ <i>Cassava</i>	29,85	21,25	24,30	28,00	23,80
5. Ubi Jalar/ <i>Sweet Potatoes</i>	34,13	21,59	21,50	30,22	0,00
6. Kacang Tanah/ <i>Peanuts</i>	0,00	0,00	0,00	0,00	0,00
7. Kedelai/ <i>Soy bean</i>	0,00	0,00	0,00	0,00	0,00

Sumber/Source : Dinas Pertanian dan Pangan Kabupaten Semarang/ *Department of Agriculture and Food of Semarang Regency*

5.2 HORTIKULTURA
HORTICULTURE

Tabel 5.2.1 Produksi Tanaman Sayuran Menurut Jenis Tanaman, 2016-2020
Table

Production of Vegetables by Kind of Plants, 2016-2020

Jenis Tanaman Sayuran Types of Vegetable Plants	2016	2017	2018	2019	2020
(1)	(2)	(3)	(4)	(5)	(6)
01. Lombok Besar	150	642	236	963	857
02. Lombok Rawit	100	713	151	1 201	1 011
03. Kubis	0	0	0	0	0
04. Bawang Merah	0	0	0	0	0
05. Bawang Putih	0	0	0	0	0
06. Wortel	0	0	0	0	0
07. Ketimun	0	0	0	0	0
08. Tomat	0	275	0	0	0
09. Buncis	0	0	0	0	0
10. Bawang Daun	0	0	5 890	0	0
11. Petsai/Sawi	0	0	0	0	0
12. Kacang Panjang	0	0	0	0	0
13. Terong	0	0	0	0	0
14. Labu Siam	0	0	0	0	0
15. Bayam	0	0	0	0	0
16. Seledri	0	0	0	0	0
17. Petai	18	776	3	2 646	2 161
18. Kangkung	0	0	0	0	0

Sumber/Source : Dinas Pertanian dan Pangan Kabupaten Semarang/ Department of Agriculture and Food of Semarang Regency

Tabel 5.2.2 Produksi Tanaman Buah-buahan Menurut Jenis Tanaman, 2016-2020
Table Production of Fruits by Kind of Plants, 2016-2020

Jenis Tanaman Buah-buahan <i>Types of Fruit Plants</i>	2016	2017	2018	2019	2020
(1)	(2)	(3)	(4)	(5)	(6)
01. Alpukat	103	1 427	3 114	278	3 942
02. Mangga	84	217	1 528	2	250
03. Rambutan	329	963	271	6 700	0
04. Duku	0	0	72	0	0
05. Jeruk	0	0	0	0	0
06. Manggis	0	0	0	0	0
07. Durian	4 906	9 709	31 531	8 705	3 416
08. Jambu Air	0	49	0	0	0
09. Jambu Biji	8	0	28	9	37
10. Sawo	81	36	19	6	32
11. Pepaya	1 324	1 842	1 352	5 458	946
12. Melinjo	31	133	94	13	261
13. Pisang	593	850	1 059	577	671
14. Nanas	0	0	0	0	0
15. Salak	2 021	2 812	2 420	386	192
16. Sirsak	44	84	42	18	393
17. Sukun	18	40	36	11	74

Sumber/Source : Dinas Pertanian dan Pangan Kabupaten Semarang/ *Department of Agriculture and Food of Semarang Regency*

AGRICULTURE

Tabel 5.2.3 Luas Panen Tanaman Hias Menurut Jenis Tanaman, 2016-2020
Table *Harvested Area of Ornamental Plants by Kind of Plants, 2016-2020*

Jenis Tanaman Hias <i>Types of Ornamental Plants</i>	2016	2017	2018	2019	2020
(1)	(2)	(3)	(4)	(5)	(6)
1. Gladiol	0	0	0	0	0
2. Krisan	0	0	0	0	0
3. Mawar	0	0	0	0	0
4. Anggrek	0	0	0	0	0
5. Sedap Malam	0	0	0	0	0
6. Leather Leaf	0	0	0	0	0

Sumber/Source : Dinas Pertanian dan Pangan Kabupaten Semarang/ *Department of Agriculture and Food of Semarang Regency*

Tabel 5.2.4 **Produksi Tanaman Hias Menurut Jenis Tanaman, 2016-2020**
Table **Production of Ornamental Plants by Kind of Plants, 2016-2020**

Jenis Tanaman Hias <i>Types of Ornamental Plants</i>	2016	2017	2018	2019	2020
(1)	(2)	(3)	(4)	(5)	(6)
1. Gladiol	0	0	0	0	0
2. Krisan	0	0	0	0	0
3. Mawar	0	0	0	0	0
4. Anggrek	0	0	0	0	0
5. Sedap Malam	0	0	0	0	0
6. Leather Leaf	0	0	0	0	0

Sumber/Source : Dinas Pertanian dan Pangan Kabupaten Semarang/ *Department of Agriculture and Food of Semarang Regency*

**5.3 PETERNAKAN
LIVESTOCK**

Tabel 5.3.1 Jumlah Ternak Menurut Jenis Ternak, 2016-2020
Table Number of Livestock by Type of Livestock, 2016-2020

Jenis Ternak Type of Livestock	2016	2017	2018	2019	2020
(1)	(2)	(3)	(4)	(5)	(6)
01. Kuda	4	4	4	4	4
02. Sapi Potong	2 725	2 228	2 261	2 756	2 722
03. Sapi Perah	425	365	344	344	366
04. Kerbau	0	0	0	0	0
05. Babi	0	0	0	0	0
06. Kambing	3 350	3 350	3 569	3 663	3 621
07. Domba	35 869	33 482	37 660	38 885	38 865
08. Kelinci	1 673	1 500	750	750	750

Sumber/Source : Dinas Pertanian dan Pangan Kabupaten Semarang/ Department of Agriculture and Food of Semarang Regency

Tabel 5.3.2 Jumlah Unggas Menurut Jenis Unggas, 2016-2020
Table Number of Poultry by Poultry Type, 2016-2020

Jenis Unggas Poultry Type	2016	2017	2018	2019	2020
(1)	(2)	(3)	(4)	(5)	(6)
01. Ayam Ras Layer	60 000	65 000	65 000	65 000	65 000
02. Ayam Ras Broiler	366 599	350 780	444 644	417 228	440 000
03. Ayam Buras	19 112	16 743	17 234	17 234	17 234
04. Itik	7 000	11 899	15 802	10 000	3 000
05. Itik Manila	1 300	2 500	5 000	5 000	1 000
06. Burung Puyuh	17 000	13 000	10 000	10 000	7 000

Sumber/Source : Dinas Pertanian dan Pangan Kabupaten Semarang/ *Department of Agriculture and Food of Semarang Regency*

INDUSTRI DAN ENERGI

INDUSTRY AND ENERGY

Jumlah Pengguna Listrik

Number of Electricity Customers

PLN



14.080

Rumah Tangga
Household

Jumlah Embung Desa

Number of Village Embungs



5

Embung Desa
Village Embungs

Jenis Bahan Bakar Untuk Memasak

Type of Fuel For Cooking

LPG 3 KG



8

Desa
Village

Sumber Air Minum

Drinking Water Source

Mata Air



8

Desa
Village

Tabel 6.1 Banyaknya Keluarga Menurut Desa/Kelurahan dan Jenis Pengguna Listrik, 2020
Table *Number of Families by Village / Village and Type Electricity Users, 2020*

Desa/Kelurahan <i>Village</i>	Pengguna Listrik			Bukan Pengguna Listrik
	PLN	Non PLN	Jumlah	
(1)	(2)	(3)	(4)	(5)
001. Gemawang	1 293	0	1 293	0
002. Bedono	3 225	0	3 225	0
003. Kelurahan	1 051	0	1 051	0
004. Brongkol	1 473	0	1 473	0
005. Jambu	1 556	0	1 556	0
006. Gondoriyo	1 214	0	1 214	0
007. Kuwarasan	754	0	754	0
008. Kebondalem	1 285	0	1 285	0
009. Rejosari	442	0	442	0
010. Genting	1 787	0	1 787	0
Jumlah/ Total	14 080	0	14 080	0

Sumber/Source: BPS, Pendataan Potensi Desa (Podes)/BPS-Statistics Indonesia, Village Potential Data Collecting

Tabel 6.2 Banyaknya Desa/Kelurahan Menurut Keberadaan Penerangan Jalan Utama Desa/Kelurahan, 2014, 2018, 2019 dan 2020
Table *Number of Villages / Village According to the Existence of Village / Kelurahan Main Street Lighting, 2014, 2018, 2019 and 2020*

Penerangan Jalan Utama	2014	2018	2019	2020
(1)	(2)	(3)	(4)	(5)
Sumber Penerangan Jalan Utama				
Listrik Pemerintah	2	5	5	8
Listrik Non Pemerintah	8	5	5	2
Non Listrik	0	0	0	0

Sumber/Source : BPS, Pendataan Potensi Desa (Podes)/BPS-Statistics Indonesia, Village Potential Data Collecting

Tabel 6.3
Table**Banyaknya Desa/Kelurahan Menurut Jenis Bahan Bakar untuk Memasak yang Digunakan Oleh Sebagian Besar Keluarga, 2014, 2018, 2019 dan 2020**
Number of Villages by Type of Fuel for Cooking Used by Most Families, 2014, 2018, 2019 and 2020

Jenis Bahan Bakar Utama untuk Memasak	2014	2018	2019	2020
(1)	(2)	(3)	(4)	(5)
Gas Kota	0	0	0	0
LPG 3 Kg (2014 ¹)	3	3	6	8
LPG lebih dari 3 Kg	...	0	0	0
Minyak Tanah	0	0	0	0
Kayu Bakar	7	7	4	2
Lainnya	0	0	0	0

Catatan/Note: ¹Termasuk LPG lebih dari 3 Kg/ Including LPG more than 3 Kg

Sumber/Source: BPS, Pendataan Potensi Desa (Podes)/BPS-Statistics Indonesia, Village Potential Data Collecting

Tabel 6.4 Banyaknya Embung Desa Menurut Desa/Kelurahan, 2018-2020

Number of Village Embungs by Village, 2018-2020

Desa/Kelurahan Village	2018	2019	2020
(1)	(2)	(3)	(4)
001. Gemawang	0	0	0
002. Bedono	0	0	0
003. Kelurahan	0	0	0
004. Brongkol	0	0	0
005. Jambu	0	0	0
006. Gondoriyo	0	0	1
007. Kuwarasan	0	0	2
008. Kebondalem	0	0	0
009. Rejosari	0	0	1
010. Genting	1	1	1
Jumlah/ Total	1	1	5

Sumber/Source: BPS, Pendataan Potensi Desa (Podes)/BPS-Statistics Indonesia, Village Potential Data Collecting

Tabel 6.5
Table

Banyaknya Desa/Kelurahan Menurut Sumber Air Minum Sebagian Besar Keluarga, 2014, 2018, 2019 dan 2020
Number of Villages / Villages According to Drinking Water Source Most Families, 2014, 2018, 2019 and 2020

Jenis Bahan Bakar Utama untuk Memasak	2014	2018	2019	2020
(1)	(2)	(3)	(4)	(5)
Air Kemasan Bermerk	0	0	0	0
Air Isi Ulang	0	0	0	1
Ledeng Dengan Meteran	1	1	1	0
Ledeng Tanpa Meteran	0	0	0	0
Sumur Bor atau Pompa	0	0	0	0
Sumur	0	0	0	1
Mata Air	9	9	9	8
Sungai/Danau/Kolam/ Waduk/Situ/Embung/Bendungan	0	0	0	0
Air Hujan	0	0	0	0
Lainnya	0	0	0	0

Sumber/Source : BPS, Pendataan Potensi Desa (Podes)/BPS-Statistics Indonesia, Village Potential Data Collecting

PARIWISATA

TOURISM

BAB
Chapter

07

1 HOSTEL/MOTEL/
LOSMEN/WISMA

Kecamatan Jambu Jambu Subdistrict



17 RESTORAN/RUMAH MAKAN
Restaurant

93 WARUNG/KEDAI
MAKANAN

Tabel 7.1 Banyaknya Hotel dan Penginapan Menurut Desa/Kelurahan, 2020
Table *Number of Hotels and Lodging by Village and its Types, 2020*

Desa/Kelurahan Village	Hotel	Hostel/Motel/ Losmen/Wisma
(1)	(2)	(3)
001. Gemawang	0	0
002. Bedono	0	0
003. Kelurahan	0	0
004. Brongkol	0	0
005. Jambu	0	1
006. Gondoriyo	0	0
007. Kuwarasan	0	0
008. Kebondalem	0	0
009. Rejosari	0	0
010. Genting	0	0
Jumlah/ Total	0	1

Sumber/Source: BPS, Pendataan Potensi Desa (Podes)/BPS-Statistics Indonesia, Village Potential Data Collecting

Tabel 7.2
Table

Banyaknya Restoran/ Rumah makan dan Warung Makan Menurut Desa/Kelurahan, 2020
Number of Restaurants and Food Stalls by Village and its Types, 2020

Desa/Kelurahan Village	Restoran/ Rumah Makan	Warung/Kedai Makanan
(1)	(2)	(3)
001. Gemawang	2	8
002. Bedono	1	13
003. Kelurahan	5	30
004. Brongkol	0	6
005. Jambu	4	5
006. Gondoriyo	3	20
007. Kuwarasan	0	0
008. Kebondalem	0	2
009. Rejosari	0	5
010. Genting	2	4
Jumlah/ Total	17	93

Sumber/Source: BPS, Pendataan Potensi Desa (Podes)/BPS-Statistics Indonesia, Village Potential Data Collecting

TRANSPORTASI DAN KOMUNIKASI

BAB
Chapter

08

TRANSPORTATION AND COMMUNICATION

JENIS
PERMUKAAN JALAN
Type of Road Surface

ASPAL/BETON *Asphalt/Concrete*

JENIS
TRANSPORTASI
Type of Transportation
DARAT *Land*

15 BTS



Sumber: BPS, Pendataan Potensi Desa (Podes)

Source : BPS-Statistics Indonesia, Village Potential Data Collecting

Tabel 8.1 Sarana Transportasi Antar Desa/Kelurahan Menurut Desa/Kelurahan, 2020
Table *Inter-Village Transportation Facilities by Village, 2020*

Desa/Kelurahan Village	Jenis Transportasi	Keberadaan Angkutan Umum
(1)	(2)	(3)
001. Gemawang	Darat	Ada, dengan trayek tetap
002. Bedono	Darat	Ada, dengan trayek tetap
003. Kelurahan	Darat	Ada, dengan trayek tetap
004. Brongkol	Darat	Ada, dengan trayek tetap
005. Jambu	Darat	Ada, dengan trayek tetap
006. Gondoriyo	Darat	Ada, dengan trayek tetap
007. Kuwarasan	Darat	Ada, tanpa trayek tetap
008. Kebondalem	Darat	Ada, tanpa trayek tetap
009. Rejosari	Darat	Tidak ada angkutan umum
010. Genting	Darat	Ada, tanpa trayek tetap

Sumber/Source: BPS, Pendataan Potensi Desa (Podes)/BPS-Statistics Indonesia, *Village Potential Data Collecting*

Tabel 8.2 **Kondisi Jalan Darat Antar Desa/Kelurahan Menurut Desa/Kelurahan, 2020**
Table **Condition of Inter-Village Land Roads by Village, 2020**

Desa/Kelurahan Village	Jenis Permukaan Jalan	Dapat Dilalui Kendaraan Bermotor Roda 4 atau Lebih
(1)	(2)	(3)
001. Gemawang	Aspal/Beton	Sepanjang tahun
002. Bedono	Aspal/Beton	Sepanjang tahun
003. Kelurahan	Aspal/Beton	Sepanjang tahun
004. Brongkol	Aspal/Beton	Sepanjang tahun
005. Jambu	Aspal/Beton	Sepanjang tahun
006. Gondoriyo	Aspal/Beton	Sepanjang tahun
007. Kuwarasan	Aspal/Beton	Sepanjang tahun
008. Kebondalem	Aspal/Beton	Sepanjang tahun
009. Rejosari	Aspal/Beton	Sepanjang tahun
010. Genting	Aspal/Beton	Sepanjang tahun

Sumber/Source : BPS, Pendataan Potensi Desa (Podes)/BPS-Statistics Indonesia, Village Potential Data Collecting

Tabel 8.3 Jumlah Menara dan Operator Layanan Komunikasi Telepon Seluler Serta Kondisi Sinyal Telepon Seluler Menurut Desa/Kelurahan, 2020
Number of Towers and Cellular Telephone Communication Service Operators and Cellular Signal Signal Conditions by Village, 2020

Desa/Kelurahan <i>Village</i>	Jumlah Menara Telepon Seluler (BTS)	Jumlah Operator Layanan Komunikasi Telepon Seluler Yang Menjangkau di Desa/Kelurahan	Kondisi Sinyal Telepon Seluler di Sebagian Besar Wilayah Desa/Kelurahan
(1)	(2)	(3)	(4)
001. Gemawang	2	4	Kuat
002. Bedono	4	6	Kuat
003. Kelurahan	2	5	Kuat
004. Brongkol	0	5	Kuat
005. Jambu	3	5	Sangat Kuat
006. Gondoriyo	1	5	Kuat
007. Kuwarasan	0	5	Kuat
008. Kebondalem	0	5	Kuat
009. Rejosari	0	7	Kuat
010. Genting	3	6	Kuat
Jumlah/ Total	15	53	

Sumber/Source: BPS, Pendataan Potensi Desa (Podes)/BPS-Statistics Indonesia, Village Potential Data Collecting

Tabel 8.4 Keberadaan Kantor Pos/Pos Pembantu/Rumah Pos dan Perusahaan/ Agen Jasa Ekspedisi Swasta Menurut Desa/Kelurahan, 2020
Existence of Post Offices/ Supporting Post Offices/ Post Houses and Companies/ Private Expedition Service Agents by Village, 2020

Desa/Kelurahan Village	Kantor Pos/Pos Pembantu/Rumah Pos	Perusahaan/Agen Jasa Ekspedisi Swasta
(1)	(2)	(3)
001. Gemawang	Tidak Ada	Tidak Ada
002. Bedono	Tidak Ada	Beroperasi
003. Kelurahan	Beroperasi	Beroperasi
004. Brongkol	Tidak Ada	Tidak Ada
005. Jambu	Beroperasi	Beroperasi
006. Gondoriyo	Tidak Ada	Tidak Ada
007. Kuwarasan	Tidak Ada	Tidak Ada
008. Kebondalem	Beroperasi	Tidak Ada
009. Rejosari	Beroperasi	Beroperasi
010. Genting	Tidak Ada	Tidak Ada

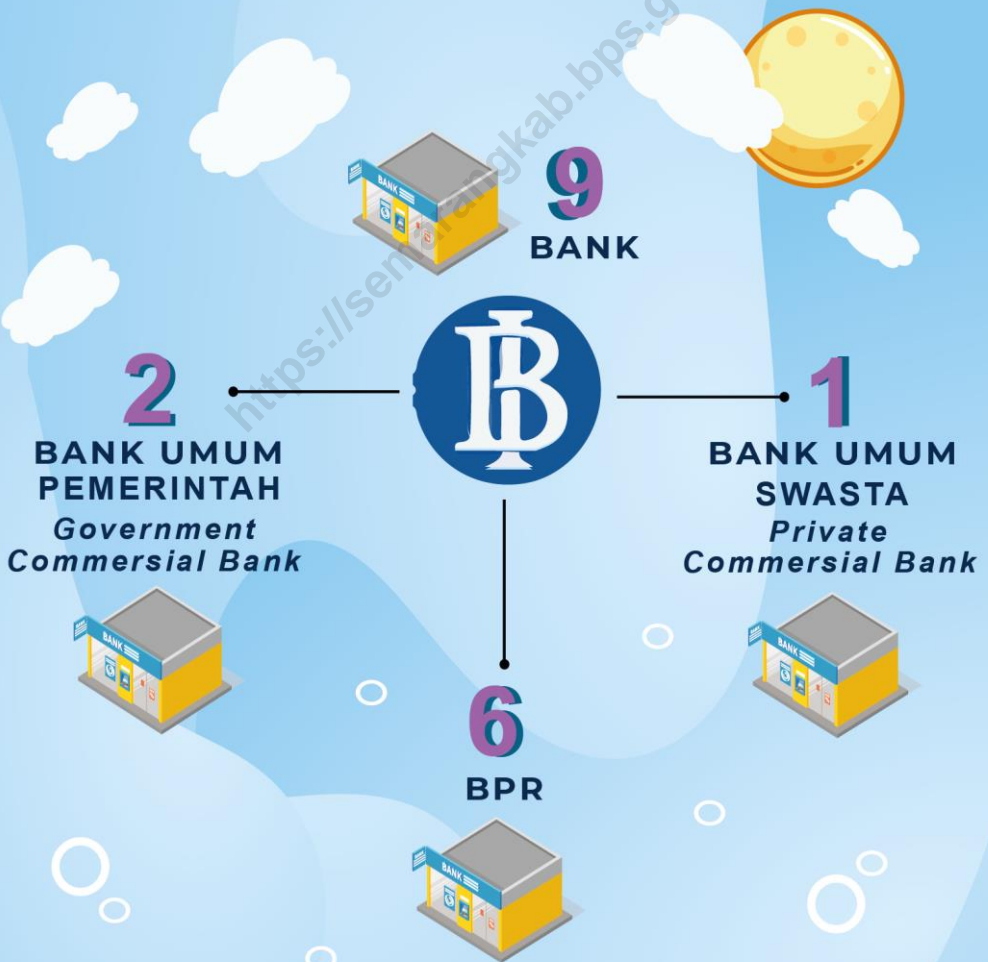
Sumber/Source: BPS, Pendataan Potensi Desa (Podes)/BPS-Statistics Indonesia, Village Potential Data Collecting

KEUANGAN

FINANCE

BAB
Chapter

09



Sumber: BPS, Pendataan Potensi Desa (Podes)

Source : BPS-Statistics Indonesia, Village Potential Data Collecting

Tabel 9.1 Banyaknya Sarana Lembaga Keuangan Yang Beroperasi Menurut Desa/Kelurahan dan Jenisnya, 2020
Table *Number of Financial Institution Facilities Operating by Village and Types, 2020*

Desa/Kelurahan <i>Village</i>	Bank Umum Pemerintah	Bank Umum Swasta	Bank Perkreditan Rakyat
(1)	(2)	(3)	(4)
001. Gemawang	0	0	0
002. Bedono	1	0	2
003. Kelurahan	0	0	1
004. Brongkol	0	0	0
005. Jambu	1	1	2
006. Gondoriyo	0	0	1
007. Kuwarasan	0	0	0
008. Kebondalem	0	0	0
009. Rejosari	0	0	0
010. Genting	0	0	0
Jumlah/ Total	2	1	6

Sumber/Source : BPS, Pendataan Potensi Desa (Podes)/BPS-Statistics Indonesia, Village Potential Data Collecting

Tabel 9.2 Banyaknya Koperasi yang Masih Aktif Menurut Desa/Kelurahan dan Jenis Koperasi, 2020
Number of Cooperatives Still Active by Village and Types of Cooperatives, 2020

Desa/Kelurahan Village	Koperasi Unit Desa (KUD)	Koperasi Industri Kecil dan Kerajinan Rakyat (Kopinkra)	Koperasi Simpan Pinjam (Kospin)	Koperasi Lainnya
(1)	(2)	(3)	(4)	(5)
001. Gemawang	0	0	0	0
002. Bedono	0	0	1	0
003. Kelurahan	0	0	8	0
004. Brongkol	0	0	0	1
005. Jambu	1	0	0	0
006. Gondoriyo	0	0	0	0
007. Kuwarasan	0	0	0	0
008. Kebondalem	0	0	1	0
009. Rejosari	0	0	0	1
010. Genting	0	0	1	0
Jumlah/ Total	1	0	11	2

Sumber/Source: BPS, Pendataan Potensi Desa (Podes)/BPS-Statistics Indonesia, Village Potential Data Collecting

PERDAGANGAN

TRADE



Tabel 10.1 Banyaknya Sarana dan Prasarana Ekonomi Menurut Desa/Kelurahan dan Jenisnya, 2020
Number of Economic Facilities and Infrastructure by Village and its Types, 2020

Desa/Kelurahan Village	Kelompok Pertokoan	Pasar dengan Bangunan Permanen	Pasar dengan Bangunan Semi Permanen	Pasar Tanpa Bangunan
(1)	(2)	(3)	(4)	(5)
001. Gemawang	0	0	0	0
002. Bedono	1	1	0	0
003. Kelurahan	2	0	0	0
004. Brongkol	0	0	1	1
005. Jambu	1	1	0	1
006. Gondoriyo	0	0	0	0
007. Kuwarasan	0	0	0	0
008. Kebondalem	0	1	0	0
009. Rejosari	0	1	0	0
010. Genting	0	0	0	0
Jumlah/ Total	4	4	1	2

Lanjutan Tabel/*Continued Table 10.1*

Desa/Kelurahan Village	Minimarket/ Swalayan ¹	Toko/Warung Kelontong
(1)	(6)	(7)
001. Gemawang	2	37
002. Bedono	4	37
003. Kelurahan	2	50
004. Brongkol	1	81
005. Jambu	2	10
006. Gondoriyo	1	30
007. Kuwarasan	0	23
008. Kebondalem	0	50
009. Rejosari	0	13
010. Genting	0	56
Jumlah/ Total	12	387

Catatan/ Note: ¹ yang memiliki luas < 400 m²/ which has an area of < 400 m²

Sumber/Source: BPS, Pendataan Potensi Desa (Podes)/BPS-Statistics Indonesia, Village Potential Data Collecting

DATA

MENCERDASKAN BANGSA

- Enlighten The Nation -



BADAN PUSAT STATISTIK
KABUPATEN SEMARANG
Statistics of Semarang Regency

Jalan Garuda No. 7 Ungaran 50511; Telp/Fax: (024) 6921029
Homepage: semarangkab.bps.go.id; Email: bps3322@bps.go.id

ISBN 978-623-6800-22-5

